



**Общество с ограниченной ответственностью  
«Волго-Уральский научно-исследовательский и  
проектный институт нефти и газа»**

**Заказчик (Агент) ПАО «Газпром»(филиал ООО «Газпром инвест»  
«Газпром реконструкция»)**

**«Система противокоррозийной защиты УКПГ-9  
Оренбургского НГКМ»  
инвестиционного проекта «Техническое перевооружение и  
реконструкция объектов добычи газа ОНГКМ»  
(код стройки 051-1001315)**

**ДОКУМЕНТАЦИЯ ПО ПЛАНИРОВКЕ ТЕРРИТОРИИ  
(проект планировки территории совмещенный с проектом межевания  
территории)**

**Материалы по обоснованию проекта межевания территории.  
Графическая часть.**

**25/471/1608/20-9-ПМТ8**

**Том 8**

Изм	№ док.	Подп.	Дата

**2022**



Общество с ограниченной ответственностью  
«Волго-Уральский научно-исследовательский и  
проектный институт нефти и газа»

Заказчик (Агент) ПАО «Газпром»(филиал ООО «Газпром инвест»  
«Газпром реконструкция»)

«Система противокоррозийной защиты УКПГ-9  
Оренбургского НГКМ»  
инвестиционного проекта «Техническое перевооружение и  
реконструкция объектов добычи газа ОНГКМ»  
(код стройки 051-1001315)

ДОКУМЕНТАЦИЯ ПО ПЛАНИРОВКЕ ТЕРРИТОРИИ  
(проект планировки территории совмещенный с проектом межевания  
территории)

Материалы по обоснованию проекта межевания территории.  
Графическая часть.

25/471/1608/20-9-ПМТ8

Том 8

Главный инженер

Начальник отдела СИД



М.Ю. Попов

А.С. Смирнов

Изм	№ док.	Подп.	Дата

2022

Изм. № подл.	Подп. и дата	Взам. инв. №

Согласовано

Изм. № подл.

Подп. и Дата

Взам. инв. №

3

Обозначение	Наименование	Примечание
25/471/1608/20-9-ПМТ8-С	Содержание тома 8	
25/471/1608/20-9-СД	Состав документации по планировке территории	
25/471/1608/20-9-ПМТ8.ГЧ	Графическая часть	
25/471/1608/20-9-ПМТ8.ГЧ	Лист 1–Лист 19– Чертеж материалов по обоснованию проекта межевания территории	

Изм.	Кол.уч	Лист	№ док	Подпись	Дата
Разраб.		Михайлова		<i>Мих</i>	01.22
Проверил		Смирнов		<i>АС</i>	01.22
Н.контр		Смирнов		<i>АС</i>	01.22
ГИП		Нечаев		<i>АС</i>	01.22

25/471/1608/20-9 – С

Содержание тома 8

Стадия	Лист	Листов
П	1	

ООО «ВолгоУралНИПИгаз»  
г. Оренбург

Номер тома	Обозначение	Наименование	Примечание
1	25/471/1608/20-9-ППТ1	Основная часть проекта планировки территории. Положение о размещении линейного объекта.	
2	25/471/1608/20-9-ППТ2	Основная часть проекта планировки территории. Графическая часть.	
3	25/471/1608/20-9-ППТ3	Материалы по обоснованию проекта планировки территории. Пояснительная записка.	
4	25/471/1608/20-9-ППТ4	Материалы по обоснованию проекта планировки территории. Пояснительная записка.	
5	25/471/1608/20-9-ПМТ5	Основная часть проекта межевания территории. Текстовая часть.	
6	25/471/1608/20-9-ПМТ6	Основная часть проекта межевания территории. Графическая часть.	
7	25/471/1608/20-9-ПМТ7	Материалы по обоснованию проекта межевания территории. Пояснительная записка.	
8	25/471/1608/20-9-ПМТ8	Материалы по обоснованию проекта межевания территории. Графическая часть.	

Согласовано

Взам. инв. №

Подп. и Дата

Инв. № подл.

25/471/1608/20-9– СД

Изм.	Кол.уч	Лист	№ док	Подпись	Дата
ГИП		Нечаев			01.22

Состав документации по планировке территории

Стадия	Лист	Листов
П	1	1
ООО «ВолгоУралНИПИгаз» г. Оренбург		



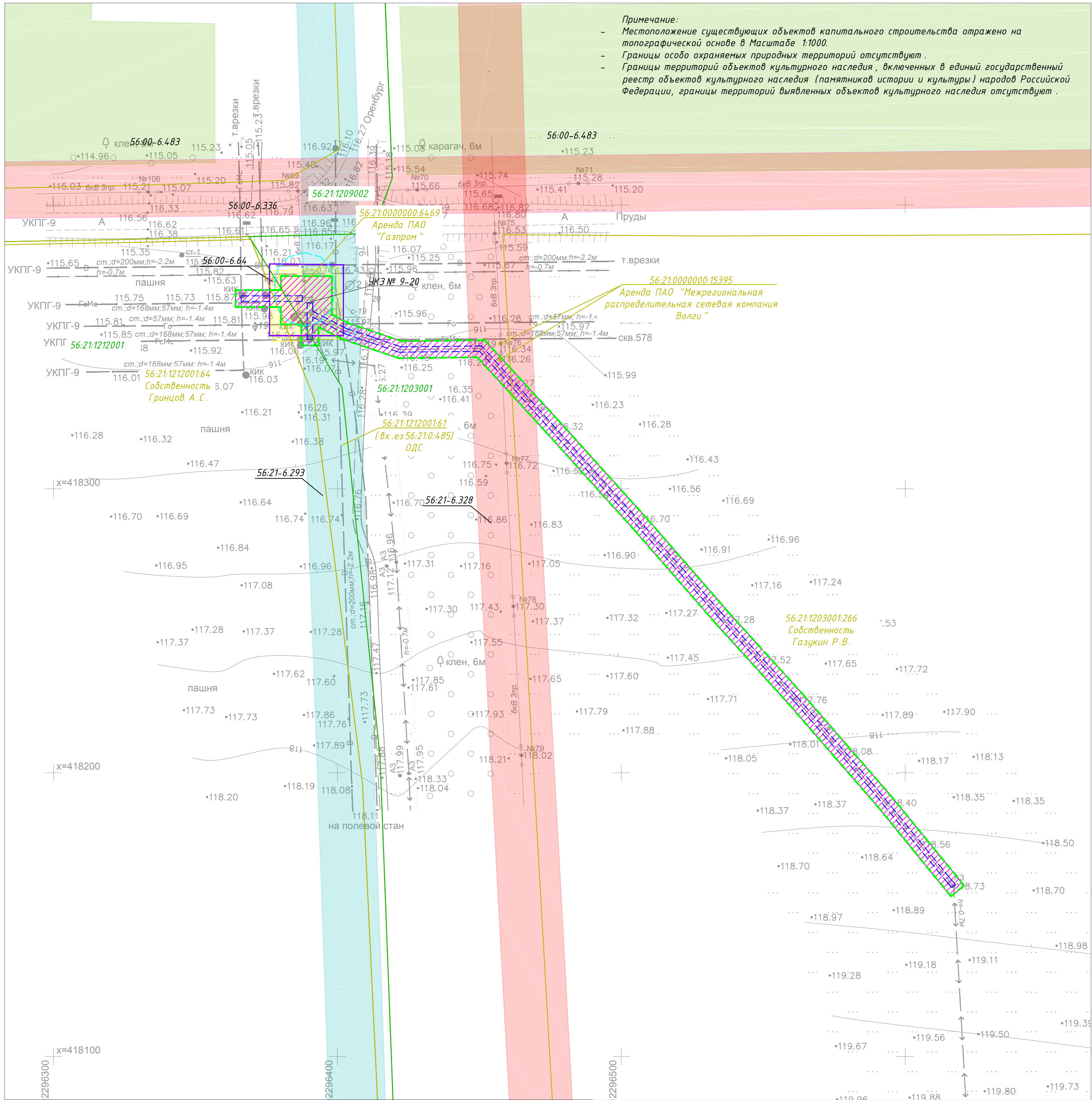
[illegible]

Инв. № подл.	Подп. и дата	Взам. инв. №

						<div style="text-align: center; font-weight: bold;">25/471/1608/20-9-Т</div>	Лист
Изм.	Кол.уч.	Лист	№ док.	Подпись	Дата		2

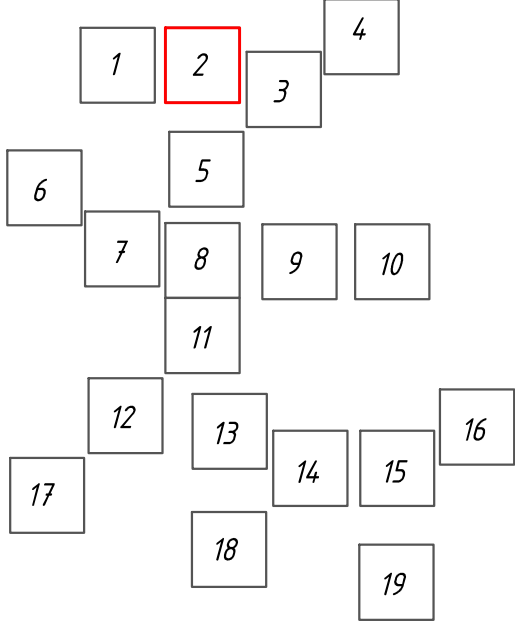


Примечание:  
- Местоположение существующих объектов капитального строительства отражено на топографической основе в Масштабе 1:1000.  
- Границы особо охраняемых природных территорий отсутствуют.  
- Границы территорий объектов культурного наследия, включенных в единый государственный реестр объектов культурного наследия (памятников истории и культуры) народов Российской Федерации, границы территорий выявленных объектов культурного наследия отсутствуют.



Условные обозначения	
	- граница территории в отношении которой подготовлен проект межевания территории
	- граница МО Оренбургский район Оренбургской области
	- граница МО города Оренбург Оренбургского район Оренбургской области
	- граница МО Нижнеавловский сельсовет Оренбургского района Оренбургской области
	- граница МО Красноуральский сельсовет Оренбургского района Оренбургской области
	- границы публичных сервитутов, подлежащих установлению в соответствии с законодательством Российской Федерации
	- граница кадастрового квартала согласно сведений ЕГРН
	- номер кадастрового квартала согласно сведений ЕГРН
	- граница земельного участка согласно сведений ЕГРН
	- кадастровый номер земельного участка согласно сведений ЕГРН
	- границы публичных сервитутов, установленные в соответствии с законодательством Российской Федерации
	- граница ГЛФ
Границы зон с особыми условиями использования территорий, подлежащие установлению, изменению в связи с размещением линейных объектов подлежащих реконструкции в связи с их переносом из зон планируемого размещения линейных объектов либо в границах зон планируемого размещения линейных объектов	
	- охранный зона электрокабеля
	- охранный зона кабеля СИПЗ
	- охранный зона УКЗ
Границы зон с особыми условиями использования территорий, установленные в соответствии с законодательством Российской Федерации	
	- 56:00-6.483 Зона территориальная или иная Граница лесничества
	- 56:21-6.293 Зона с особыми условиями использования территории - охранных зон водообеспечения и водоотведения объектов ООО "Газпром добыча Оренбург" на территории МО Оренбургский район, Дедуровский водовод.
	- 56:00-6.64 Зона с особыми условиями использования территории Охранная зона объектов СКЗ 9-1 - СКЗ 9-16, СКЗ 9-18-СКЗ 9-21 (Электрохимзащита объектов УКПГ -9) инвентарный № 1184.06 г. Оренбурга, Оренбургского района Оренбургской области
	- 56:44-6.2844 Охранная зона линий и сооружений связи - "КЛС Промгаза-ОГД"
	- 56:00-6.538 Охранная зона объекта: "Строительство зонной ВОЛС на участке: Оренбург-Ташла"
	- 56:21-6.1621 Охранная зона линий и сооружений связи - "КЛС ОГД-ГП-2-ГП-6-ГП-3. Уплотн.КНХ-6.ОГД-ГП7.8.9"
	- 56:00-6.336 "Охранная зона ЛЭП - 6 кв к буровым ГП-9, внешнее энергоснабжение ГП-9 протяженностью 38300 (тридцать восемь тысяч триста) м. литер Л2/Л28"
	- 56:21-6.328 Охранная зона передаточного устройства ВЛ -10кВ Ян-5 ПС "9 января 35/10кВ" Оренбургской области, Оренбургского района, с. имени 9 Января, с. Пруды
	- 56:21-6.180 Охранных зон наземных коммуникаций ВЛ-35 кв ОАО "Газпром" на территории МО Оренбургский район
	- 56:00-6.340 Охранная зона ВЛ-110кВ "отпайка на пст "Дедуровская" г. Оренбурга Оренбургского района Оренбургской области
	- 56:00-6.31 Охранная зона ВЛ-110 кв ПС "Пузачевская" - УКПГ-7 г. Оренбурга, Оренбургского района Оренбургской области
	- 56:21-6.1042 "Охранная зона электроснабжения внешнего УКПГ -8 литер Л2/Л24. Протяженность: 34250 (тридцать четыре тысячи двести пятьдесят) м."

Схема расположения листов




Система координат - МСК-56  
Система высот Балтийская (1977г.)  
Сечение рельефа 0.5м

						25/471/1608/20-9-ПМТ8.ГЧ			
						"Система противокоррозионной защиты УКПГ -9 Оренбургского НГКМ "			
						Инвестиционного проекта "Техническое перевооружение и реконструкция			
						объектов добычи газа ОНГКМ "(код стройки 051-1001315)			
Изм.	Кол.ч	Лист	№ док	Подпись	Дата	Материалы по обоснованию проекта межевания территории. Графическая часть	Стадия	Лист	Листов
Разработал	Михайлова	М	01.22				П	2	19
Н.контроль	Смирнов	И	01.22						
ГИП	Нечаев	И	01.22			Чертеж материалов по обоснованию проекта межевания территории Масштаб 1:1000	ООО "ВолгоУралНИИГаз" г. Оренбург		

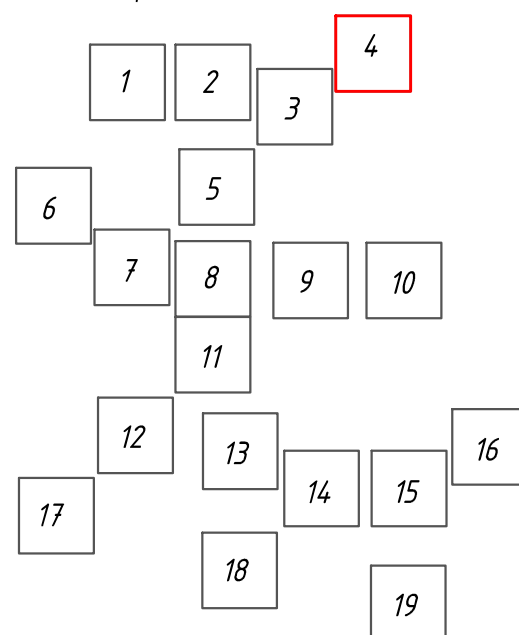
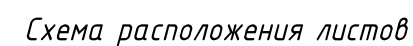








Условные обозначения	
	- граница территории в отношении которой подготовлен проект межевания территории
	- граница МО Оренбургский район Оренбургской области
	- граница МО города Оренбург Оренбургского район Оренбургской области
	- граница МО Нижнепавловский сельсовет Оренбургского района Оренбургской области
	- граница МО Красноуральский сельсовет Оренбургского района Оренбургской области
	- границы публичных сервитутов, подлежащих установлению в соответствии с законодательством Российской Федерации
	- граница кадастрового квартала согласно сведений ЕГРН
	- номер кадастрового квартала согласно сведений ЕГРН
	- граница земельного участка согласно сведений ЕГРН
	- кадастровый номер земельного участка согласно сведений ЕГРН
	- границы публичных сервитутов, установленные в соответствии с законодательством Российской Федерации
	- граница ГЛФ
<p>Границы зон с особыми условиями использования территорий, подлежащие установлению, изменению в связи с размещением линейных объектов подлежащих реконструкции в связи с их переносом из зон планируемого размещения линейных объектов либо в границах зон планируемого размещения линейных объектов</p>	
	- охранный зона электрокабеля
	- охранный зона кабеля СИПЭ
	- охранный зона УКЭ
<p>Границы зон с особыми условиями использования территорий, установленные в соответствии с законодательством Российской Федерации</p>	
	- 56:00-6.483 Зона территориальная или иная Граница лесничества
	- 56:21-6.293 Зона с особыми условиями использования территории - охранных зон водообеспечения и водоотведения объектов ООО "Газпром добыча Оренбург" на территории МО Оренбургский район, Дедуровский водовод.
	- 56:00-6.64 Зона с особыми условиями использования территории Охранный зона объектов СКЗ 9-1 - СКЗ 9-16, СКЗ 9-18-СКЗ 9-21 (Электрохимзаста объект УКПГ-9) инвентарный № 118406 г. Оренбурга, Оренбургского района Оренбургской области
	- 56:44-6.284 Охранный зона линий и сооружений связи - "КЛС Промбаз-ОГД"
	- 56:00-6.538 Охранный зона объекта: "Строительство зонной ВОЛС на участке: Оренбург-Ташла"
	- 56:21-6.1621 Охранный зона линий и сооружений связи - "КЛС ОГД-ГП-2-ГП-6-ГП-3. Уплотн.КНЖ-6.ОГД-ГП7.8.9"
	- 56:00-6.336 "Охранный зона ЛЭП - 6 кВ к дровым ГП-9, внешнее энергоснабжение ГП-9 протяженностью 38300 (тридцать восемь тысяч триста) м. литер Л2/Л28"
	- 56:21-6.328 Охранный зона передаточного устройства ВЛ-10кВ Ян-5 ПС "9 января 35/10кВ" Оренбургской области, Оренбургского района, с. имени 9 Января, с. Пруды
	- 56:21-6.180 Охранных зон наземных коммуникаций ВЛ-35 кВ ОАО "Газпром" на территории МО Оренбургский район
	- 56:00-6.340 Охранный зона ВЛ-110кВ "отпайка на пст "Дедуровскую" г. Оренбурга Оренбургского района Оренбургской области
	- 56:00-6.31 Охранный зона ВЛ-110 кВ ПС "Пузачевская" - УКПГ -7 г. Оренбурга, Оренбургского района Оренбургской области
	- 56:21-6.1042 "Охранный зона электроснабжения внешнего УКПГ -8 литер Л2/Л24. Протяженность: 34250 (тридцать четыре тысячи двести пятьдесят) м."



Система координат - МСК-56  
Система высот Балтийская (1977г.)  
Сечение рельефа 0.5м

						25/471/1608/20-9-ПМТ8.ГЧ		
						"Система противокоррозионной защиты УКПГ -9 Оренбургского НГКМ" Инвестиционного проекта "Техническое перевооружение и реконструкция объектов добычи газа ОНГКМ"(код стройки 051-1001315)		
Изм.	Кол.ч\лист	№ док	Подпись	Дата	Материалы по обоснованию проекта межевания территории. Графическая часть	Стадия	Лист	Листов
Разработана	Михайлова	M	01.22			П	4	19
На контроль	Смирнов	Hc	01.22					
ГИП	Нечаев	Fz	01.22		Чертеж материалов по обоснованию проекта межевания территории Масштаб 1:1000	ООО "ВолгоУралНИПИгаз" г. Оренбург		





Система координат - МСК-56  
Система высот Балтийская (1977г.)  
Сечение рельефа 0.5м

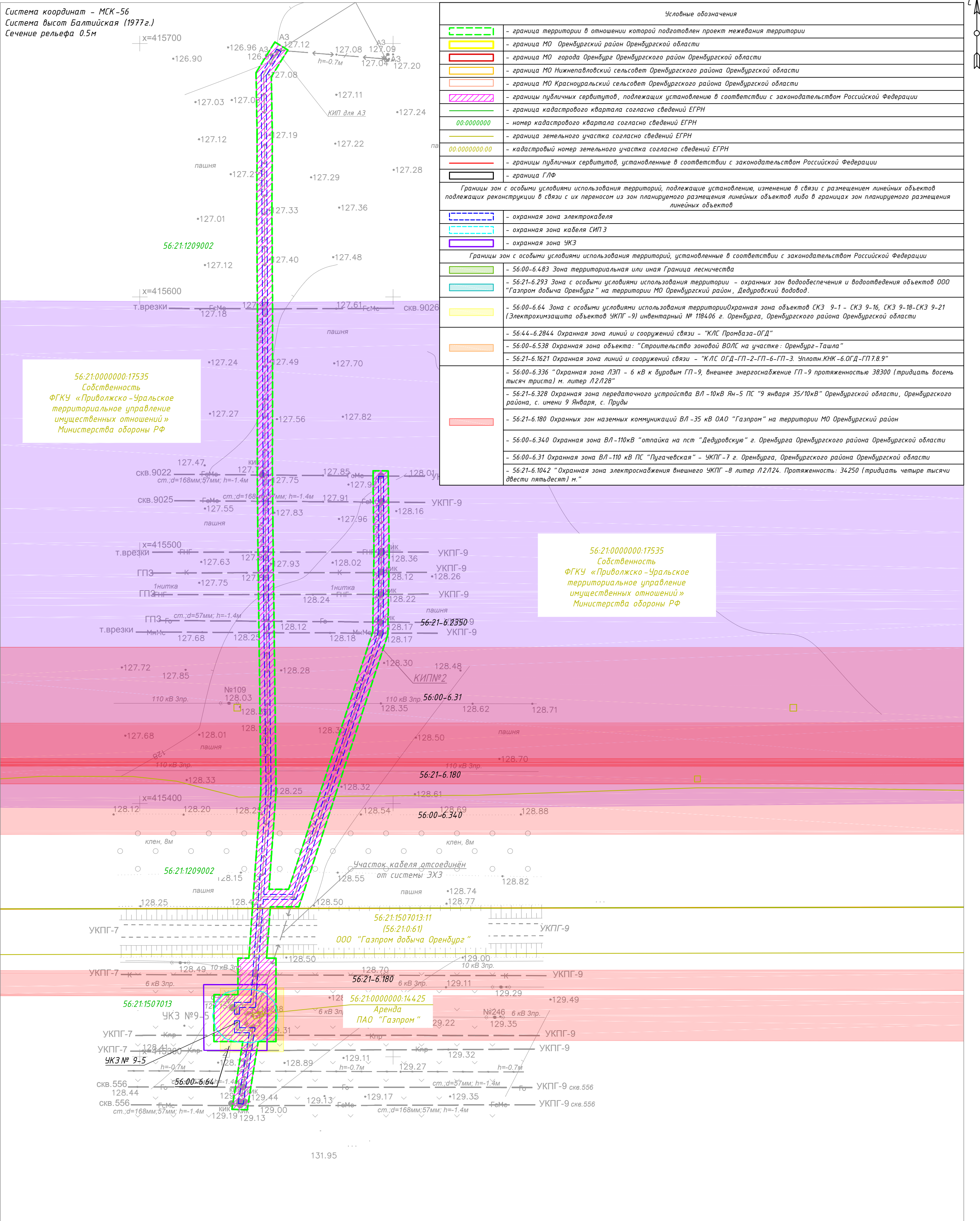
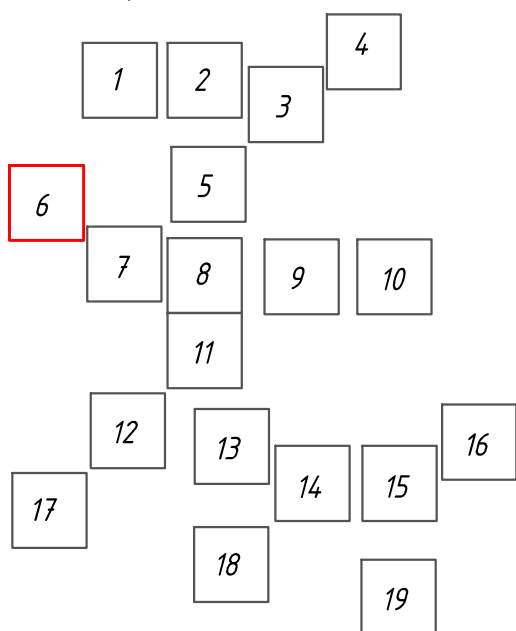





Схема расположения листов



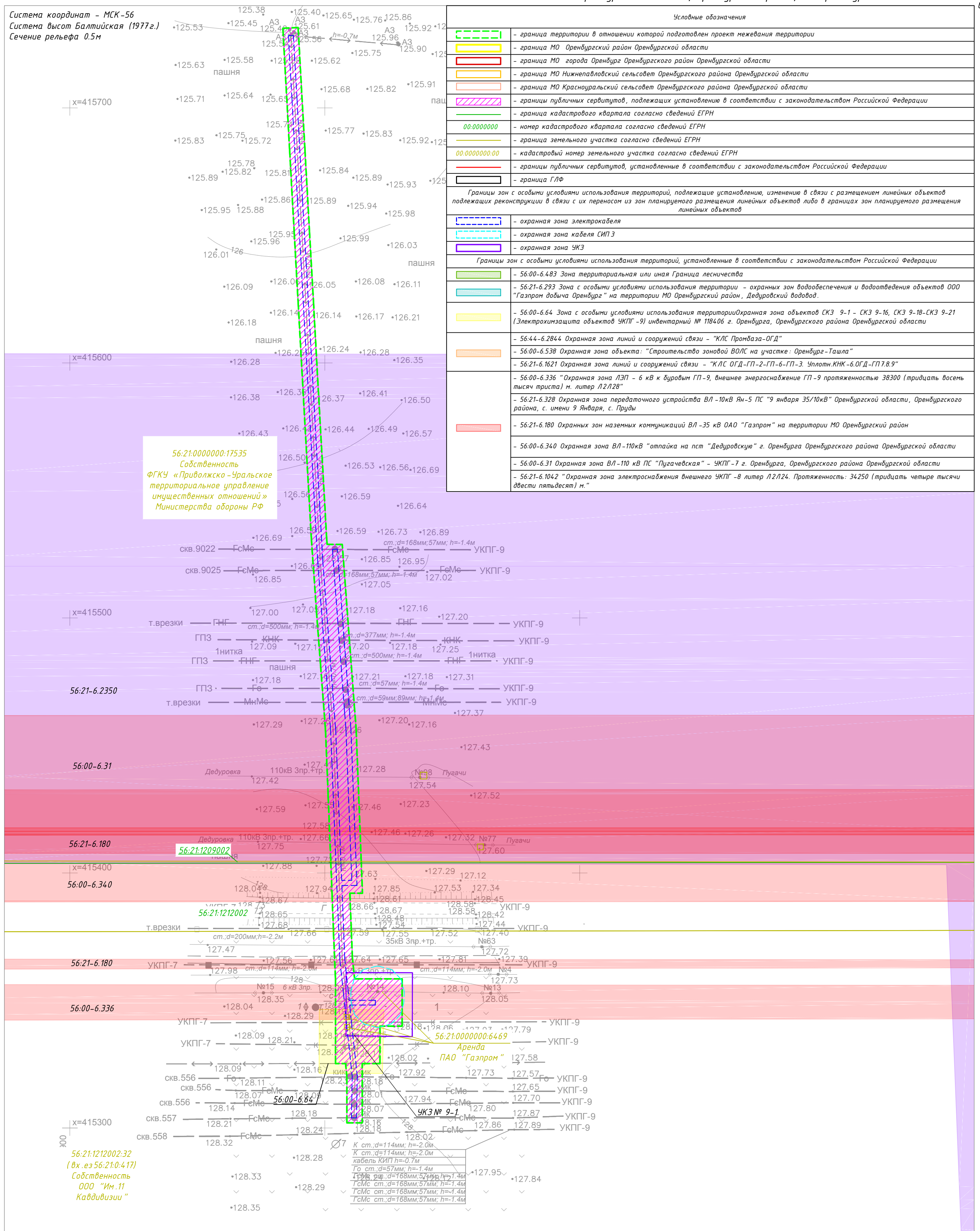
Примечание:

- Местоположение существующих объектов капитального строительства отражено на топографической основе в Масштабе 1:1000.
- Границы особо охраняемых природных территорий отсутствуют.
- Границы территорий объектов культурного наследия, включенных в единый государственный реестр объектов культурного наследия (памятников истории и культуры) народов Российской Федерации, границы территорий выявленных объектов культурного наследия отсутствуют.

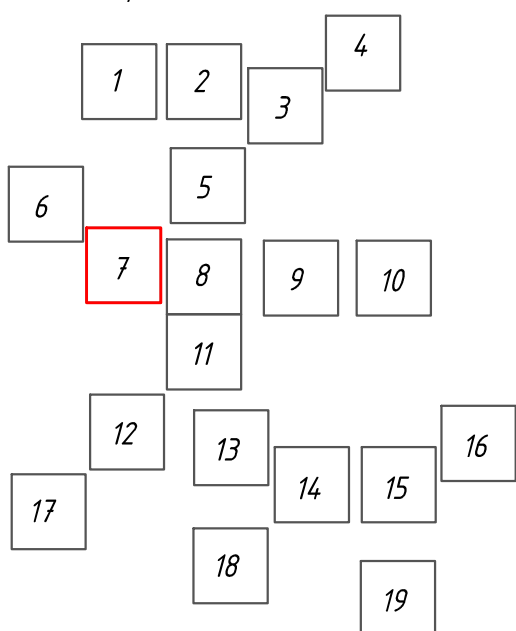
							25/471/1608/20-9-ПМТБ.ГЧ			
							"Система противокоррозийной защиты УКПГ -9 Оренбургского НГКМ" Инвестиционного проекта "Техническое перевооружение и реконструкция объектов добычи газа ОНГКМ"(код строки 051-1001315)			
Изм.	Кол.ч	Лист	№ док	Подпись	Дата	Материалы по обоснованию проекта межевания территории. Графическая часть	Страница	Лист	Листов	
Разработана					01.22		п	6	19	
На контроль					01.22					
ГИП					01.22					
						Чертеж материалов по обоснованию проекта межевания территории Масштаб 1:1000	ООО "ВолгоУралНИГаз" г. Оренбург			



Система координат - МСК-56  
Система высот Балтийская (1977г.)  
Сечение рельефа 0.5м



*Схема расположения листов*



Примечание:

- Местоположение существующих объектов капитального строительства отражено на топографической основе в Масштабе 1:1000.
- Границы особо охраняемых природных территорий отсутствуют.
- Границы территорий объектов культурного наследия, включенных в единый государственный реестр объектов культурного наследия (памятников истории и культуры) народов Российской Федерации, границы территорий выявленных объектов культурного наследия отсутствуют.

						<b>25/471/1608/20-9-ПМТ8.ГЧ</b>			
						<i>"Система противокоррозионной защиты УКПГ -9 Оренбургского НГКМ" Инвестиционного проекта "Техническое перевооружение и реконструкция объектов добычи газа ОНГKM"(код стройки 051-1001315)</i>			
<i>Изм.</i>	<i>Кол.чз</i>	<i>Лист</i>	<i>№ док</i>	<i>Подпись</i>	<i>Дата</i>	<i>Материалы по обоснованию проекта межевания территории. Графическая часть</i>	<i>Страница</i>	<i>Лист</i>	<i>Листов</i>
<i>Изработал</i>		<i>Михайлова</i>			<i>01.22</i>				
<i>Н.контроль</i>		<i>Смирнов</i>			<i>01.22</i>		П	7	19
<i>ГИП</i>		<i>Нечаев</i>			<i>01.22</i>	<i>Чертеж материалов по обоснованию проекта межевания территории Масштаб 1:1000</i>			<i>ООО "ВолгоУралНИПИГаз" г. Оренбург</i>

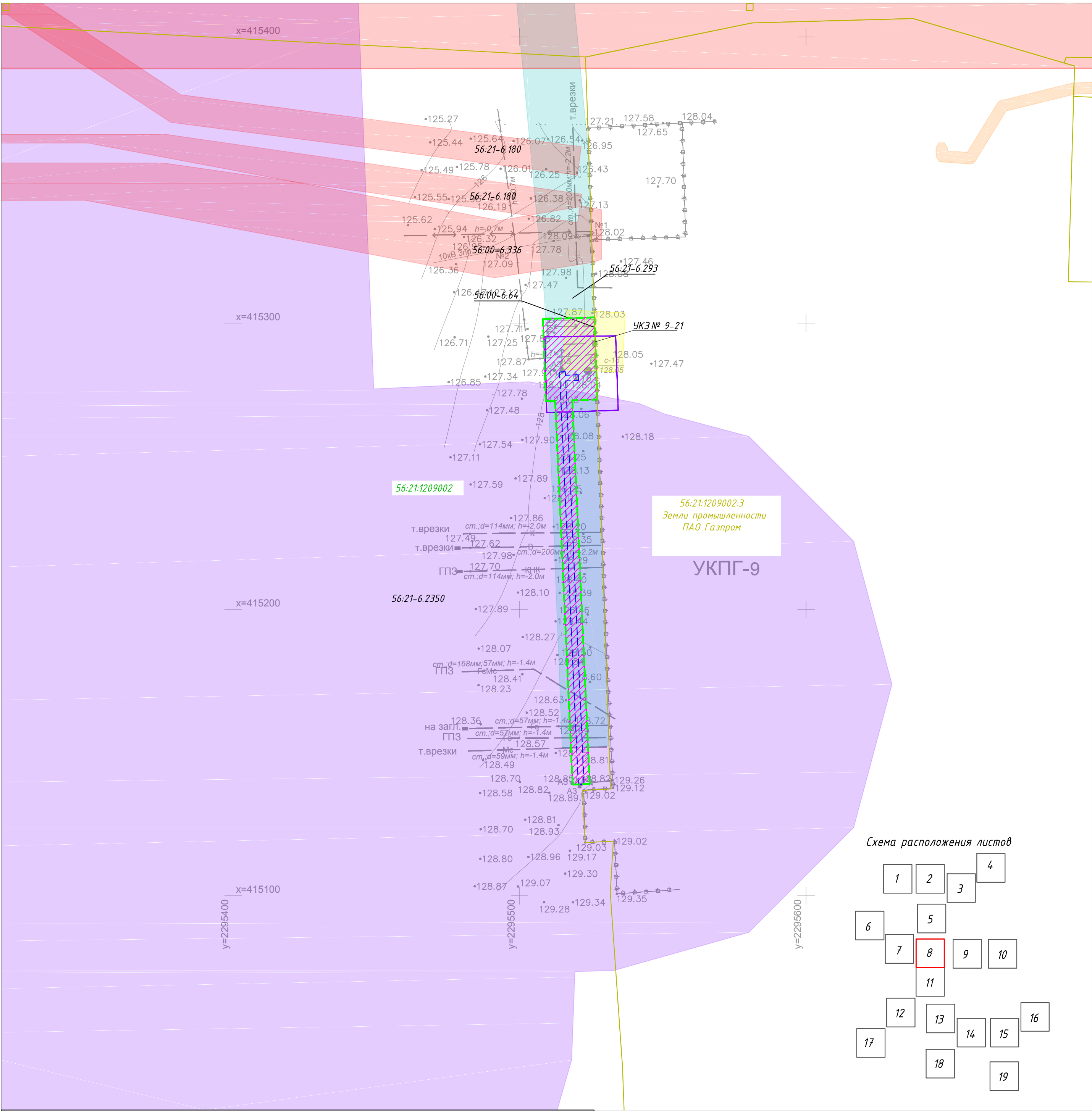
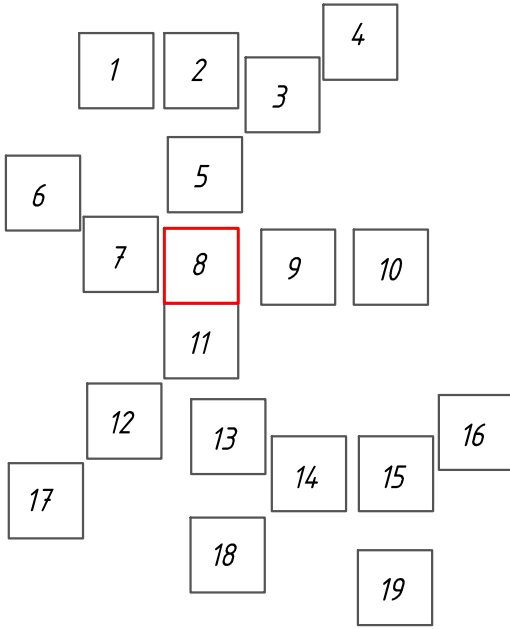


Схема расположения листов



Имя, № подл.	Подп. и дата	Взам. инв. №	Имя, № подл.	Подп. и дата
Условные обозначения				
	- граница территории в отношении которой подготовлен проект межевания территории			
	- граница МО Оренбургский район Оренбургской области			
	- граница МО города Оренбург Оренбургского район Оренбургской области			
	- граница МО Нижнепавловский сельсовет Оренбургского района Оренбургской области			
	- граница МО Красноуральский сельсовет Оренбургского района Оренбургской области			
	- границы публичных сервитутов, подлежащих установлению в соответствии с законодательством Российской Федерации			
	- граница кадастрового квартала согласно сведений ЕГРН			
	- номер кадастрового квартала согласно сведений ЕГРН			
	- граница земельного участка согласно сведений ЕГРН			
	- кадастровый номер земельного участка согласно сведений ЕГРН			
	- границы публичных сервитутов, установленные в соответствии с законодательством Российской Федерации			
	- граница ГЛФ			
Границы зон с особыми условиями использования территорий, подлежащие установлению, изменению в связи с размещением линейных объектов, подлежащих реконструкции в связи с их переносом из зон планируемого размещения линейных объектов либо в границах зон планируемого размещения линейных объектов				
	- охранный зона электрокабеля			
	- охранный зона кабеля СИП 3			
	- охранный зона УКЗ			
Границы зон с особыми условиями использования территорий, установленные в соответствии с законодательством Российской Федерации				
	- 56:00-6.483 Зона территориальная или иная Граница лесничества			
	- 56:21-6.293 Зона с особыми условиями использования территории - охранных зон водообеспечения и водоотведения объектов ООО "Газпром добыча Оренбург" на территории МО Оренбургский район, Дедуровский водовод.			
	- 56:00-6.64 Зона с особыми условиями использования территории Охранная зона объектов СКЗ 9-1 - СКЗ 9-16, СКЗ 9-18-СКЗ 9-21 (Электрохимзащита объектов УКПГ-9) инвентарный № 1184.06 г. Оренбурга, Оренбургского района Оренбургской области			
	- 56:44-6.2844 Охранная зона линий и сооружений связи - "КЛС Промбаза-ОГД"			
	- 56:00-6.538 Охранная зона объекта: "Строительство зонной ВОЛС на участке: Оренбург-Ташла"			
	- 56:21-6.1621 Охранная зона линий и сооружений связи - "КЛС ОГД-ГП-2-ГП-6-ГП-3. Уплотн.КНК-6.ОГД-ГП7.8.9"			
	- 56:00-6.336 "Охранная зона ЛЭП - 6 кв к буровым ГП-9, внешнее энергоснабжение ГП-9 протяженностью 38300 (тридцать восемь тысяч триста) м. литер Л2/Л28"			
	- 56:21-6.328 Охранная зона передаточного устройства ВЛ-10кВ Ян-5 ПС "9 января 35/10кВ" Оренбургской области, Оренбургского района, с. имени 9 Января, с. Пруды			
	- 56:21-6.180 Охранных зон наземных коммуникаций ВЛ-35 кВ ОАО "Газпром" на территории МО Оренбургский район			
	- 56:00-6.340 Охранная зона ВЛ-110кВ "отпайка на пст "Дедуровскую" г. Оренбурга Оренбургского района Оренбургской области			
	- 56:00-6.31 Охранная зона ВЛ-110 кВ ПС "Пугачевская" - УКПГ-7 г. Оренбурга, Оренбургского района Оренбургской области			
	- 56:21-6.1042 "Охранная зона электроснабжения внешнего УКПГ-8 литер Л2/Л24. Протяженность: 34250 (тридцать четыре тысячи двести пятьдесят) м."			

Примечание:

- Местоположение существующих объектов капитального строительства отражено на топографической основе в Масштабе 1:1000.
- Границы особо охраняемых природных территорий отсутствуют.
- Границы территорий объектов культурного наследия, включенных в единый государственный реестр объектов культурного наследия (памятников истории и культуры) народов Российской Федерации, границы территорий выявленных объектов культурного наследия отсутствуют.

Система координат - МСК-56  
Система высот Балтийская (1977г.)  
Сечение рельефа 0.5м

25/471/1608/20-9-ПМТ8.ГЧ				
"Система противокоррозийной защиты УКПГ-9 Оренбургского НГКМ" Инвестиционного проекта "Техническое перевооружение и реконструкция объектов добычи газа ОНГКМ "(код стройки 051-1001315)				
Изм.	Кол.ч.	Лист	№ док.	Подпись
Разработал	Михайлова	01.22		
Н.контроль	Смирнов	01.22		
ГИП	Нечаев	01.22		
Материалы по обоснованию проекта межевания территории. Графическая часть				
		Стадия	Лист	Листов
		П	8	19
Чертеж материалов по обоснованию проекта межевания территории Масштаб 1:1000				
ООО "ВолгоУралНИИГаз" г. Оренбург				
Формат А2				



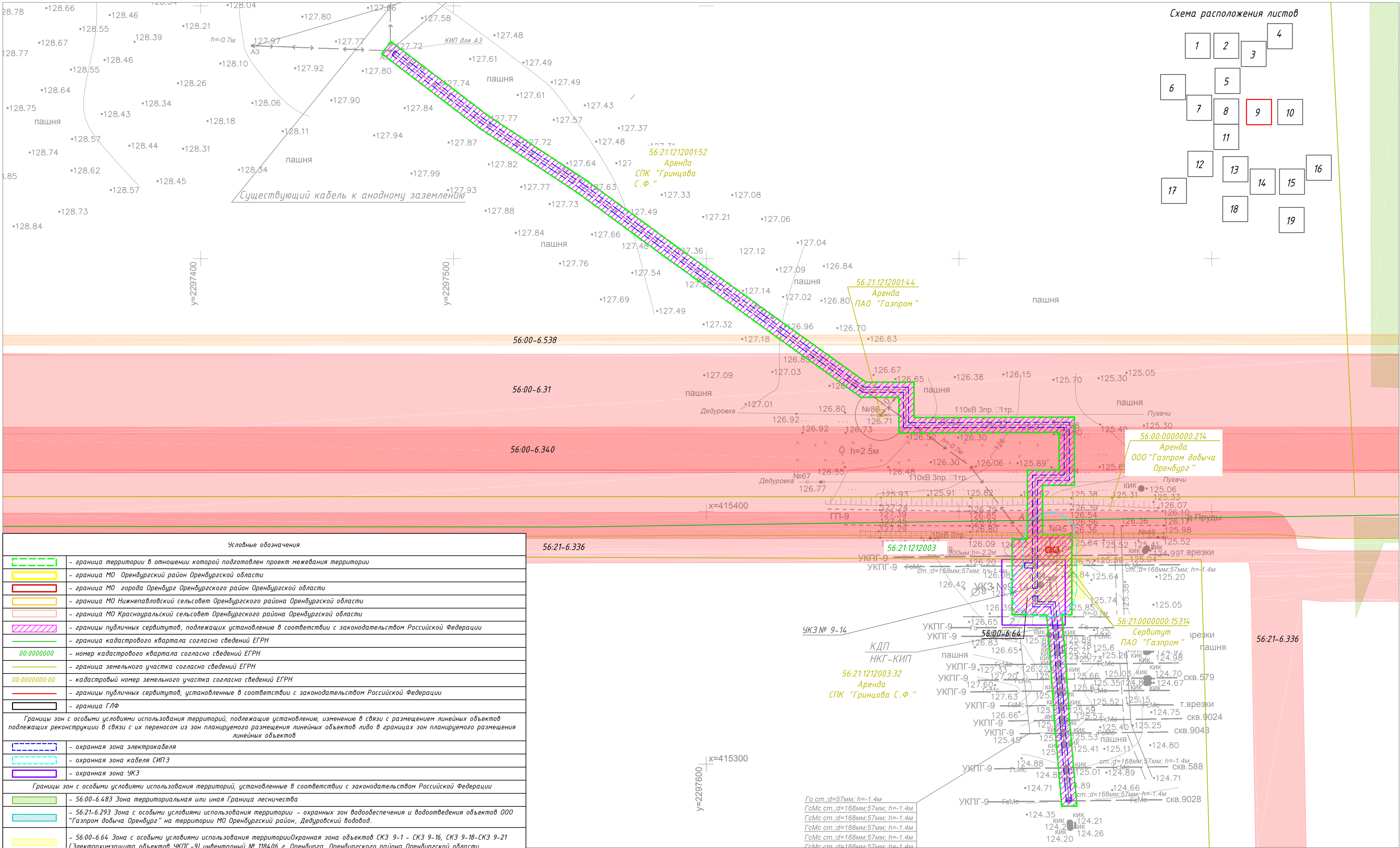
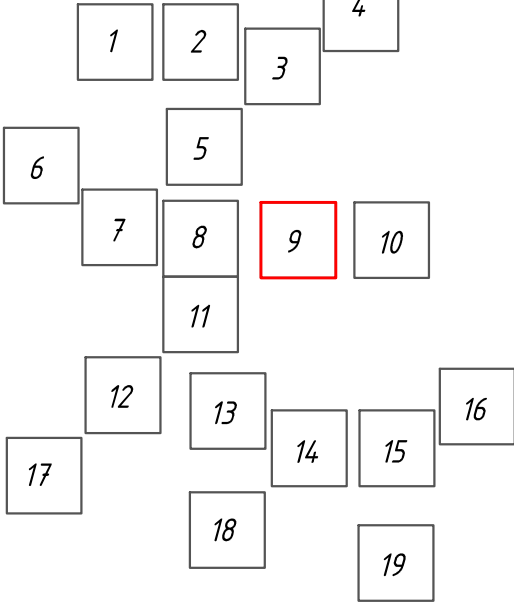


Схема расположения листов






Условные обозначения	
	- граница территории в отношении которой подготовлен проект межевания территории
	- граница МО Оренбургский район Оренбургской области
	- граница МО города Оренбург Оренбургского район Оренбургской области
	- граница МО Нижнепавловский сельсовет Оренбургского района Оренбургской области
	- граница МО Красноуральский сельсовет Оренбургского района Оренбургской области
	- границы публичных сервитутов, подлежащих установлению в соответствии с законодательством Российской Федерации
	- граница кадастрового квартала согласно сведений ЕГРН
	- номер кадастрового квартала согласно сведений ЕГРН
	- граница земельного участка согласно сведений ЕГРН
	- кадастровый номер земельного участка согласно сведений ЕГРН
	- границы публичных сервитутов, установленные в соответствии с законодательством Российской Федерации
	- граница ГЛФ
Границы зон с особыми условиями использования территорий, подлежащие установлению, изменению в связи с размещением линейных объектов подлежащих реконструкции в связи с их переносом из зон планируемого размещения линейных объектов либо в границах зон планируемого размещения линейных объектов	
	- охранный зона электрокабеля
	- охранный зона кабеля СИПЗ
	- охранный зона УКЗ
Границы зон с особыми условиями использования территорий, установленные в соответствии с законодательством Российской Федерации	
	- 56:00-6.483 Зона территориальная или иная Граница лесничества
	- 56:21-6.293 Зона с особыми условиями использования территории - охранных зон водообеспечения и водоотведения объектов ООО "Газпром добыча Оренбург" на территории МО Оренбургский район, Дедуровский водовод.
	- 56:00-6.64 Зона с особыми условиями использования территории Охранный зона объектов СКЗ 9-1 - СКЗ 9-16, СКЗ 9-18-СКЗ 9-21 (Электрохимзащита объектов УКПГ-9) инвентарный № 118406 г. Оренбурга, Оренбургского района Оренбургской области
	- 56:44-6.284 Охранный зона линий и сооружений связи - "КЛС Промбаза-ОГД"
	- 56:00-6.538 Охранный зона объекта: "Строительство зонной ВОЛС на участке: Оренбург-Ташла"
	- 56:21-6.1621 Охранный зона линий и сооружений связи - "КЛС ОГД-ГП-2-ГП-6-ГП-3. Уплотн.КНЖ-6.ОГД-ГП7.8.9"
	- 56:00-6.336 "Охранный зона ЛЭП - 6 кВ к буровым ГП-9, внешнее энергоснабжение ГП-9 протяженностью 38300 (тридцать восемь тысяч триста) м. литер Л2/Л28"
	- 56:21-6.328 Охранный зона передаточного устройства ВЛ-10кВ Ян-5 ПС "9 января 35/10кВ" Оренбургской области, Оренбургского района, с. имени 9 Января, с. Пруды
	- 56:21-6.180 Охранных зон наземных коммуникаций ВЛ-35 кВ ОАО "Газпром" на территории МО Оренбургский район
	- 56:00-6.340 Охранный зона ВЛ-110кВ "отпайка на пст "Дедуровскую" г. Оренбурга Оренбургского района Оренбургской области
	- 56:00-6.31 Охранный зона ВЛ-110 кВ ПС "Пугачевская" - УКПГ-7 г. Оренбурга, Оренбургского района Оренбургской области
	- 56:21-6.1042 "Охранный зона электроснабжения внешнего УКПГ-8 литер Л2/Л24. Протяженность: 34250 (тридцать четыре тысячи двести пятьдесят) м."

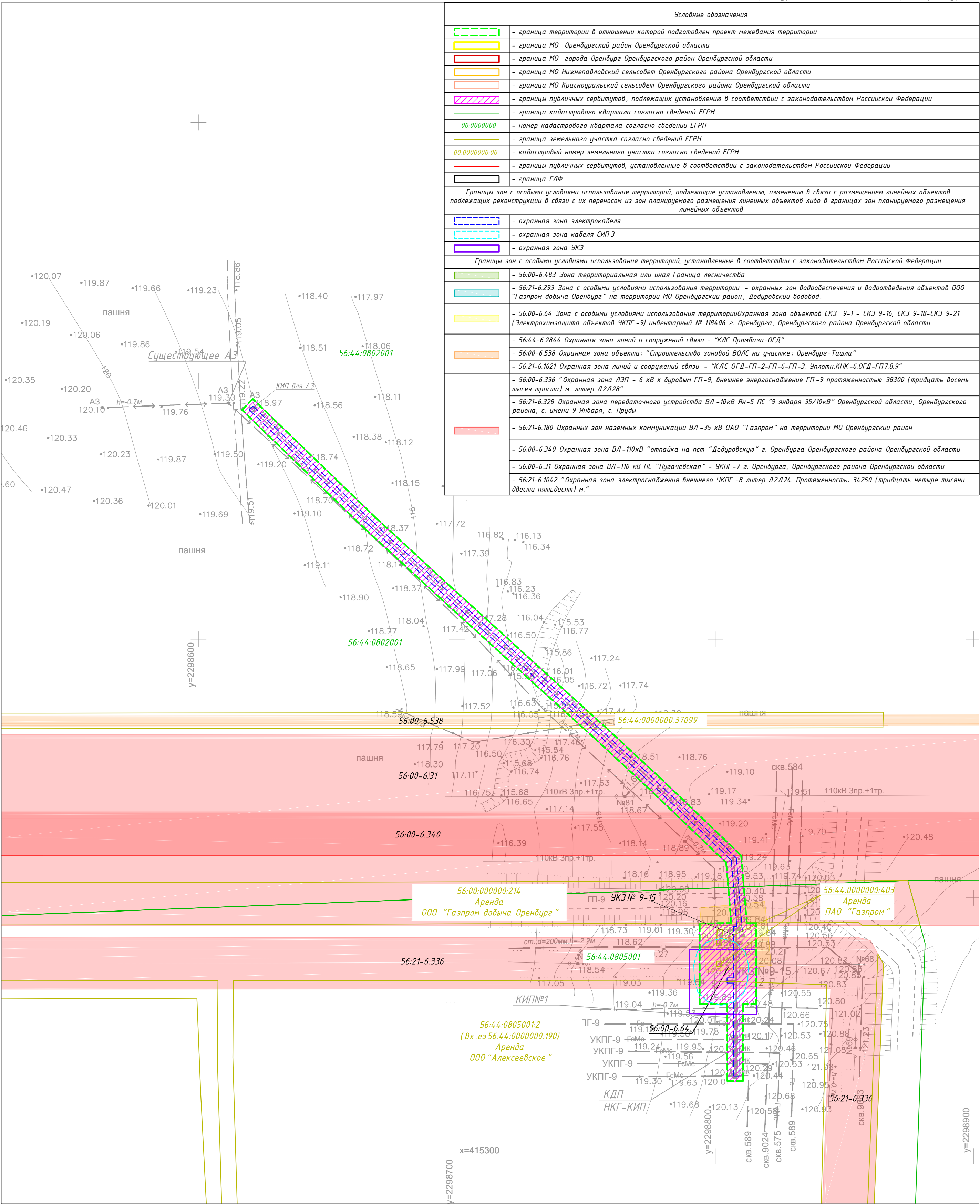
Примечание:

- Местоположение существующих объектов капитального строительства отражено на топографической основе в Масштабе 1:1000.
- Границы особо охраняемых природных территорий отсутствуют.
- Границы территорий объектов культурного наследия, включенных в единый государственный реестр объектов культурного наследия (памятников истории и культуры) народов Российской Федерации, границы территорий выявленных объектов культурного наследия отсутствуют.

Система координат - МСК-56  
Система высот Балтийская (1977г.)  
Сечение рельефа 0.5м

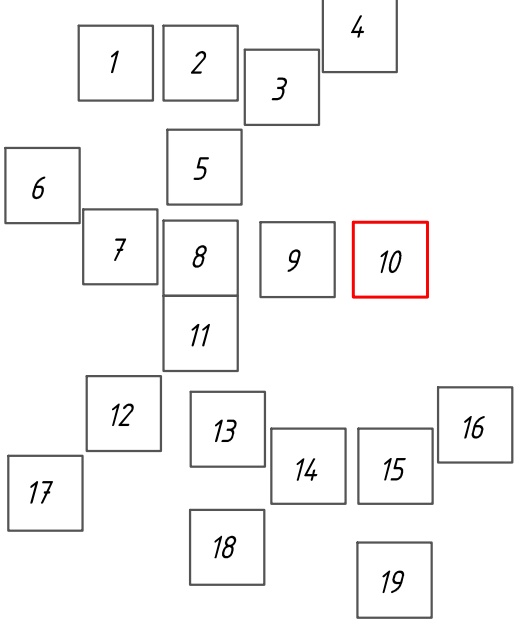
						25/471/1608/20-9-ПМТ8.ГЧ			
						"Система противокоррозионной защиты УКПГ-9 Оренбургского НГКМ" Инвестиционного проекта "Техническое перевооружение и реконструкция объектов добычи газа ОНГКМ"(код стройки 051-1001315)			
Изм.	Кол.ч.	Лист	№ док	Подпись	Дата	Материалы по обоснованию проекта межевания территории. Графическая часть	Стадия	Лист	Листов
Разработал	Михайлова				01.22		П	9	19
Н.контроль	Смирнов				01.22				
ГИП	Нечаев				01.22				
						Чертеж материалов по обоснованию проекта межевания территории Масштаб 1:1000	ООО "ВолгоУралНИИГаз" г. Оренбург		








Условные обозначения	
	- граница территории в отношении которой подготовлен проект межевания территории
	- граница МО Оренбургский район Оренбургской области
	- граница МО города Оренбург Оренбургского район Оренбургской области
	- граница МО Нижнепавловский сельсовет Оренбургского района Оренбургской области
	- граница МО Красноуральский сельсовет Оренбургского района Оренбургской области
	- границы публичных сервитутов, подлежащих установлению в соответствии с законодательством Российской Федерации
	- граница кадастрового квартала согласно сведений ЕГРН
	- номер кадастрового квартала согласно сведений ЕГРН
	- граница земельного участка согласно сведений ЕГРН
	- кадастровый номер земельного участка согласно сведений ЕГРН
	- границы публичных сервитутов, установленные в соответствии с законодательством Российской Федерации
	- граница ГЛФ
Границы зон с особыми условиями использования территорий, подлежащие установлению, изменению в связи с размещением линейных объектов, подлежащих реконструкции в связи с их переносом из зон планируемого размещения линейных объектов либо в границах зон планируемого размещения линейных объектов	
	- охранный зона электрокабеля
	- охранный зона кабеля СИПЗ
	- охранный зона ЧКЗ
Границы зон с особыми условиями использования территорий, установленные в соответствии с законодательством Российской Федерации	
	- 56:00-6.483 Зона территориальная или иная Граница лесничества
	- 56:21-6.293 Зона с особыми условиями использования территории - охранный зон водообеспечения и водоотведения объектов ООО "Газпром добыча Оренбург" на территории МО Оренбургский район, Дедуровский водовод
	- 56:00-6.64 Зона с особыми условиями использования территории Охранный зона объектов СКЗ 9-1 - СКЗ 9-16, СКЗ 9-18-СКЗ 9-21 (Электрохимзащита объектов УКПГ-9) инвентарный № 118406 г. Оренбурга, Оренбургского района Оренбургской области
	- 56:44-6.284 Охранный зона линий и сооружений связи - "КЛС Промбаза-ОГД"
	- 56:00-6.538 Охранный зона объекта: "Строительство зонной ВОЛС на участке: Оренбург-Ташла"
	- 56:21-6.1621 Охранный зона линий и сооружений связи - "КЛС ОГД-ГП-2-ГП-6-ГП-3. Уплотн.КНЖ-6.ОГД-ГП7.8.9"
	- 56:00-6.336 "Охранный зона ЛЭП - 6 кВ к буровым ГП-9, внешнее энергоснабжение ГП-9 протяженностью 38300 (тридцать восемь тысяч триста) м. литер Л2/Л28"
	- 56:21-6.328 Охранный зона передаточного устройства ВЛ-10кВ Ян-5 ПС "9 января 35/10кВ" Оренбургской области, Оренбургского района, с. имени 9 Января, с. Пруды
	- 56:21-6.180 Охранный зон наземных коммуникаций ВЛ-35 кВ ОАО "Газпром" на территории МО Оренбургский район
	- 56:00-6.340 Охранный зона ВЛ-110кВ "отпайка на пст "Дедуровскую" г. Оренбурга Оренбургского района Оренбургской области
	- 56:00-6.31 Охранный зона ВЛ-110 кВ ПС "Пугачевская" - УКПГ-7 г. Оренбурга, Оренбургского района Оренбургской области
	- 56:21-6.1042 "Охранный зона электроснабжения внешнего УКПГ -8 литер Л2/Л24. Протяженность: 34250 (тридцать четыре тысячи двести пятьдесят) м."

Схема расположения листов



- Примечание:
- Местоположение существующих объектов капитального строительства отражено на топографической основе в Масштабе 1:1000.
  - Границы особо охраняемых природных территорий отсутствуют.
  - Границы территорий объектов культурного наследия, включенных в единый государственный реестр объектов культурного наследия (памятников истории и культуры) народов Российской Федерации, границы территорий выявленных объектов культурного наследия отсутствуют.

Система координат - МСК-56  
Система высот Балтийская (1977г.)  
Сечение рельефа 0.5м

						25/471/1608/20-9-ПМТ8.ГЧ				
						"Система противокоррозийной защиты УКПГ -9 Оренбургского НГКМ" Инвестиционного проекта "Техническое перевооружение и реконструкция объектов добычи газа ОНГКМ"(код стройки 051-1001315)				
Изм.	Кол.ч	Лист	№ док	Подпись	Дата					
Разработал	Михайлова				01.22					
Н.контроль	Смирнов				01.22	Материалы по обоснования проекта межевания территории. Графическая часть			Стадия	
ГИП	Нечаев				01.22				П	
									Лист	
									Листов	
									19	
						Чертеж материалов по обоснованию проекта межевания территории Масштаб 1:1000			ООО "ВолгоУралНИИГаз" г. Оренбург	



Условные обозначения	
	- граница территории в отношении которой подготовлен проект межевания территории
	- граница МО Оренбургский район Оренбургской области
	- граница МО города Оренбурга Оренбургского района Оренбургской области
	- граница МО Нижнеуральский сельсовет Оренбургского района Оренбургской области
	- граница МО Красноуральский сельсовет Оренбургского района Оренбургской области
	- границы публичных сервитутов, подлежащих установлению в соответствии с законодательством Российской Федерации
	- граница кадастрового квартала согласно сведений ЕГРН
	- номер кадастрового квартала согласно сведений ЕГРН
	- граница земельного участка согласно сведений ЕГРН
	- кадастровый номер земельного участка согласно сведений ЕГРН
	- границы публичных сервитутов, установленные в соответствии с законодательством Российской Федерации
	- граница ГЛФ
Границы зон с особыми условиями использования территорий, подлежащие установлению, изменению в связи с размещением линейных объектов подлежащих реконструкции в связи с их переносом из зон планируемого размещения линейных объектов либо в границах зон планируемого размещения линейных объектов	
	- охранный зона электрокабеля
	- охранный зона кабеля СИП3
	- охранный зона УКЗ
Границы зон с особыми условиями использования территорий, установленные в соответствии с законодательством Российской Федерации	
	- 56.00-6.483 Зона территориальная или иная Граница лесничества
	- 56.21-6.293 Зона с особыми условиями использования территории - охранных зон водообеспечения и водоотведения объектов ООО "Газпром добыча Оренбург" на территории МО Оренбургский район, Дедуровский водовод.
	- 56.00-6.64 Зона с особыми условиями использования территории Охранный зона объектов СКЗ 9-1 - СКЗ 9-16, СКЗ 9-18-СКЗ 9-21 (Электромонтажные объекты УКПГ-9) инвентарный № 118406 г. Оренбурга, Оренбургского района Оренбургской области
	- 56.44-6.2844 Охранный зона линий и сооружений связи - "ЖЛС Промбаза-ОГД"
	- 56.00-6.538 Охранный зона объекта: "Строительство заводной ВОЛС на участке: Оренбург-Ташла"
	- 56.21-6.1621 Охранный зона линий и сооружений связи - "ЖЛС ОГД-ГП-2-ГП-6-ГП-3 Уплотн.КНЖ-6.0ГД-ГП7.8.9"
	- 56.00-6.336 "Охранный зона ЛЭП - 6 кВ к буровым ГП-9, внешнее энергоснабжение ГП-9 протяженностью 38300 (тридцать восемь тысяч триста) м. литер Л2/128"
	- 56.21-6.328 Охранный зона передаточного устройства ВЛ-10кВ Ян-5 ПС "9 января 35/10кВ" Оренбургской области, Оренбургского района, с. имени 9 Января, с. Пруды
	- 56.21-6.180 Охранных зон наземных коммуникаций ВЛ-35 кВ ОАО "Газпром" на территории МО Оренбургский район
	- 56.00-6.340 Охранный зона ВЛ-110кВ "отпайка на пст "Дедуровское" г. Оренбурга Оренбургского района Оренбургской области
	- 56.00-6.31 Охранный зона ВЛ-110 кВ ПС "Пугачевская" - УКПГ-7 г. Оренбурга, Оренбургского района Оренбургской области
	- 56.21-6.1042 "Охранный зона электроснабжения внешнего УКПГ-8 литер Л2/124. Протяженность: 34250 (тридцать четыре тысячи двести пятьдесят) м."

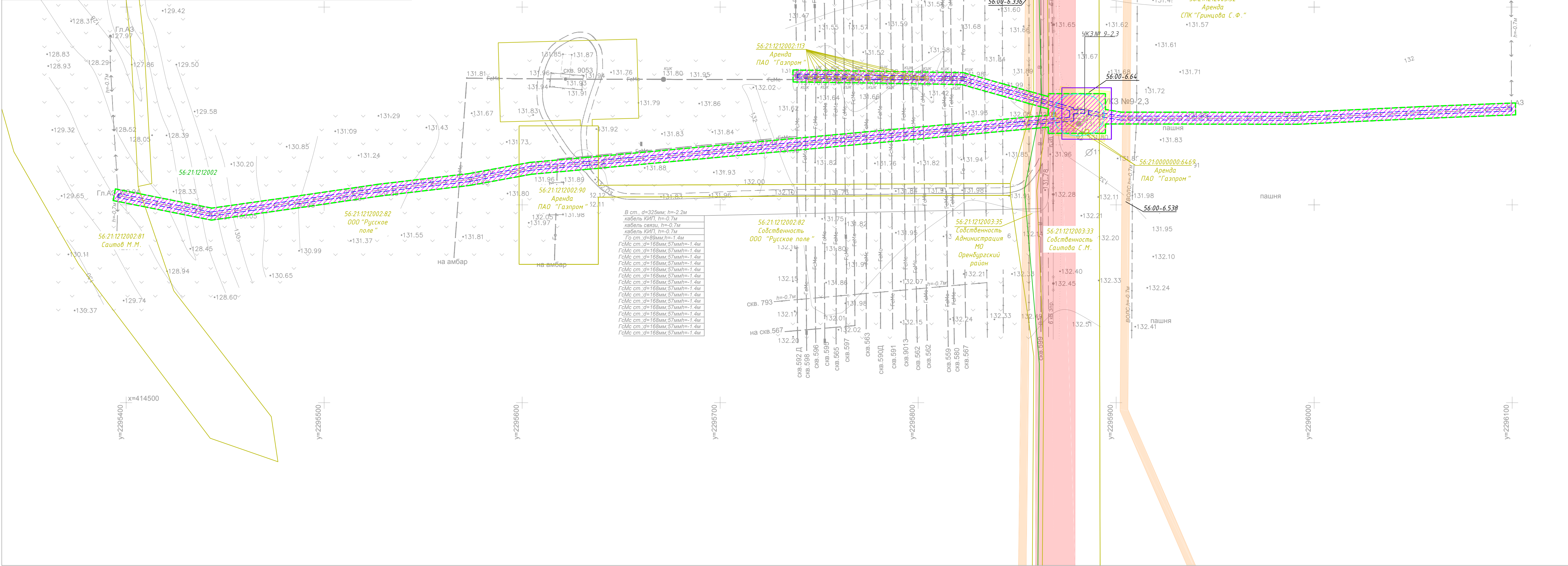
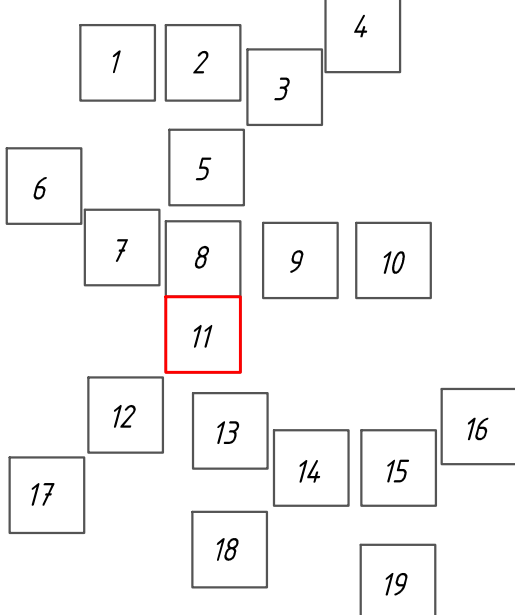


Схема расположения листов



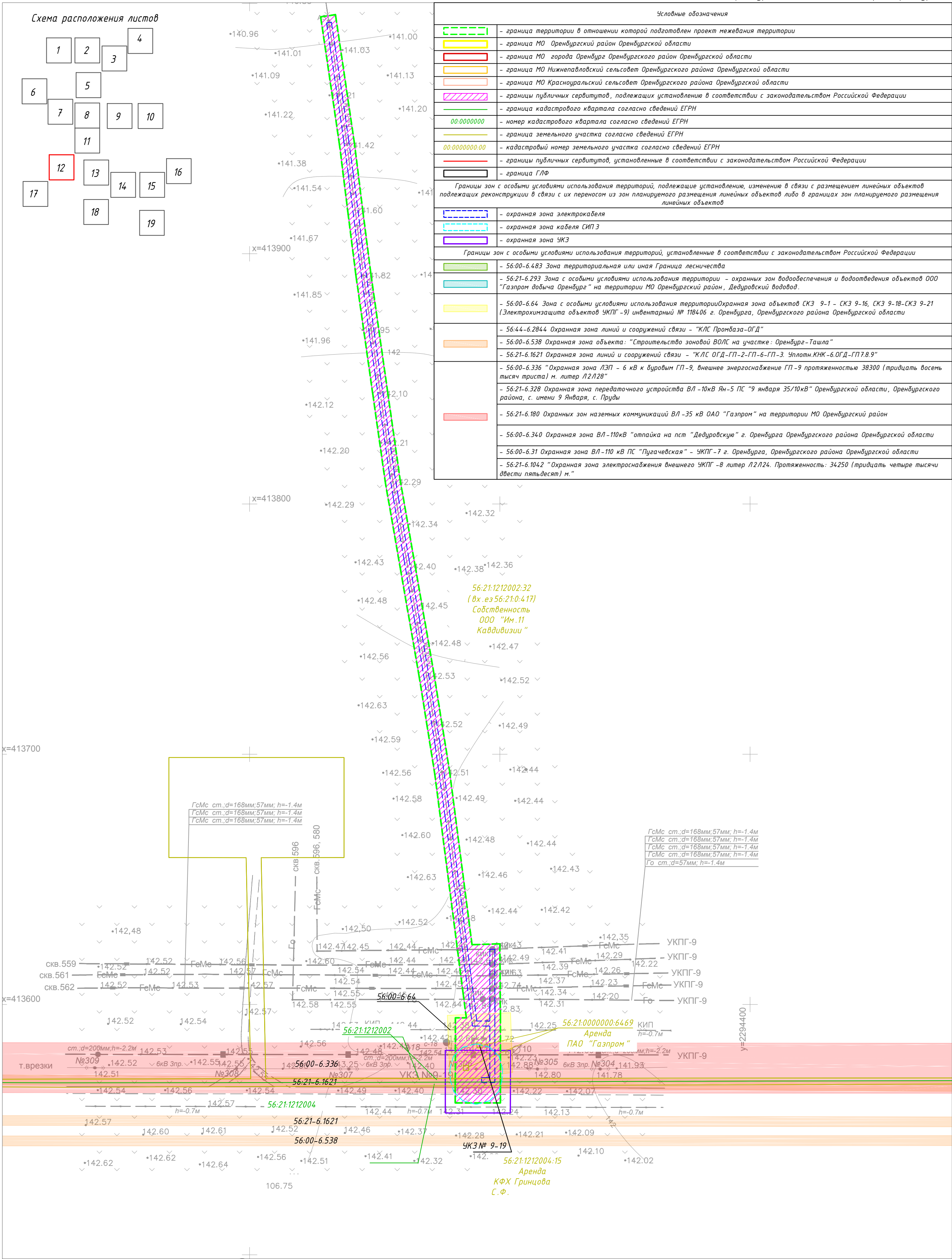
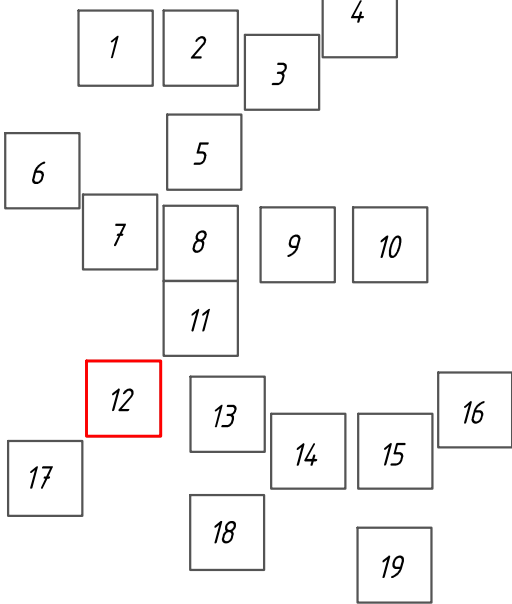
Система координат - МСК-56  
Система высот Балтийская (1977г.)  
Сечение рельефа 0.5м

Примечание:  
- Местоположение существующих объектов капитального строительства отражено на топографической основе в Масштабе 1:1000.  
- Границы особо охраняемых природных территорий отсутствуют.  
- Границы территорий объектов культурного наследия, включенных в единый государственный реестр объектов культурного наследия (памятников истории и культуры) народов Российской Федерации, границы территорий выявленных объектов культурного наследия отсутствуют.

					25/4.71/1608/20-9-ПМТ8.ГЧ		
					"Система противокоррозийной защиты УКПГ-9 Оренбургского НКГМ" Инвестиционного проекта "Техническое перевооружение и реконструкция объектов добычи газа ОНГКМ"(код строки 051-1001315)		
Изм.	Кол.ч	Лист	№ док	Подпись	Дата		
Разработана		Михайлова			01.22	Стадия	Лист
Н.контр.оль		Смирнов			01.22	П	11
ГИП		Нечаев			01.22	Листов	19
					Материалы по обоснованию проекта межевания территории. Графическая часть		
					Чертеж материалов по обоснованию проекта межевания территории Масштаб 1:1000		
					ООО "ВолгоградНИИГаз" г. Оренбург		



Схема расположения листов



Условные обозначения	
	- граница территории в отношении которой подготовлен проект межевания территории
	- граница МО Оренбургский район Оренбургской области
	- граница МО города Оренбурга Оренбургского район Оренбургской области
	- граница МО Нижнепавловский сельсовет Оренбургского района Оренбургской области
	- граница МО Красноуральский сельсовет Оренбургского района Оренбургской области
	- границы публичных сервитютов, подлежащих установлению в соответствии с законодательством Российской Федерации
	- граница кадастрового квартала согласно сведений ЕГРН
	- номер кадастрового квартала согласно сведений ЕГРН
	- граница земельного участка согласно сведений ЕГРН
	- кадастровый номер земельного участка согласно сведений ЕГРН
	- границы публичных сервитютов, установленные в соответствии с законодательством Российской Федерации
	- граница ГЛФ
Границы зон с особыми условиями использования территорий, подлежащие установлению, изменению в связи с размещением линейных объектов подлежащих реконструкции в связи с их переносом из зон планируемого размещения линейных объектов либо в границах зон планируемого размещения линейных объектов	
	- охранный зона электрокабеля
	- охранный зона кабеля СИП Э
	- охранный зона УКЗ
Границы зон с особыми условиями использования территорий, установленные в соответствии с законодательством Российской Федерации	
	- 56:00-6.483 Зона территориальная или иная Граница лесничества
	- 56:21-6.293 Зона с особыми условиями использования территории - охранных зон водообеспечения и водоотведения объектов ООО "Газпром добыча Оренбург" на территории МО Оренбургский район, Дедуровский водовод.
	- 56:00-6.64 Зона с особыми условиями использования территории Охранный зона объектов СКЗ 9-1 - СКЗ 9-16, СКЗ 9-18-СКЗ 9-21 (Электрохимзащита объектов УКПГ -9) инвентарный № 118406 г. Оренбурга, Оренбургского района Оренбургской области
	- 56:44-6.2844 Охранный зона линий и сооружений связи - "КЛС Промбаза-ОГД"
	- 56:00-6.538 Охранный зона объекта: "Строительство зонной ВОЛС на участке: Оренбург-Ташла"
	- 56:21-6.1621 Охранный зона линий и сооружений связи - "КЛС ОГД-ГП-2-ГП-6-ГП-3. Уплотн.КНК-6.ОГД-ГП7.8.9"
	- 56:00-6.336 "Охранный зона ЛЭП - 6 кВ к буровым ГП-9, внешнее энергоснабжение ГП-9 протяженностью 38300 (тридцать восемь тысяч триста) м. литер Л2Л28"
	- 56:21-6.328 Охранный зона передаточного устройства ВЛ-10кВ Ян-5 ПС "9 января 35/10кВ" Оренбургской области, Оренбургского района, с. имени 9 Января, с. Пруды
	- 56:21-6.180 Охранных зон наземных коммуникаций ВЛ-35 кВ ОАО "Газпром" на территории МО Оренбургский район
	- 56:00-6.340 Охранный зона ВЛ-110кВ "отпайка на пст "Дедуровскую" г. Оренбурга Оренбургского района Оренбургской области
	- 56:00-6.31 Охранный зона ВЛ-110 кВ ПС "Пушачевская" - УКПГ-7 г. Оренбурга, Оренбургского района Оренбургской области
	- 56:21-6.1042 "Охранный зона электроснабжения внешнего УКПГ-8 литер Л2Л24. Протяженность: 34250 (тридцать четыре тысячи двести пятьдесят) м."

Система координат - МСК-56  
Система высот Балтийская (1977г.)  
Сечение рельефа 0.5м


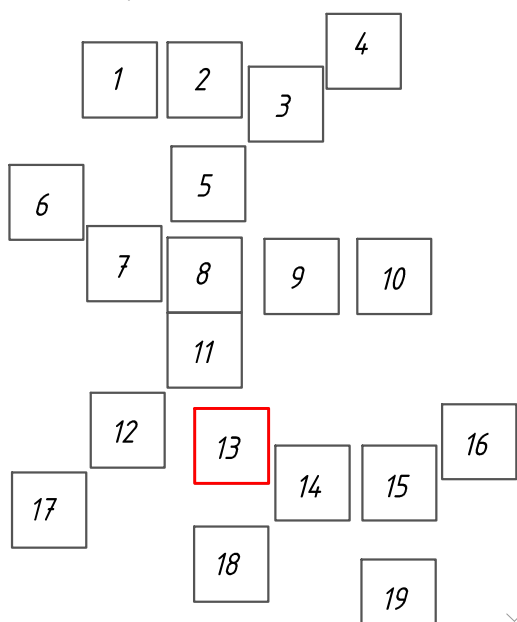
Примечание:

- Местоположение существующих объектов капитального строительства отражено на топографической основе в Масштабе 1:1000.
- Границы особо охраняемых природных территорий отсутствуют.
- Границы территорий объектов культурного наследия, включенных в единый государственный реестр объектов культурного наследия (памятников истории и культуры) народов Российской Федерации, границы территорий выявленных объектов культурного наследия отсутствуют.

25/471/1608/20-9-ПМТ8.ГЧ			
"Система противокоррозионной защиты УКПГ-9 Оренбургского НГКМ" Инвестиционного проекта "Техническое перевооружение и реконструкция объектов добычи газа ОНГКМ "(код стройки 051-1001315)			
Изм.	Кол.ч.	Лист	№ док
Разработал	Михайлова	01.22	
Н.контроль	Смирнов	01.22	
ГИП	Нечаев	01.22	
Материалы по обоснованию проекта межевания территории. Графическая часть			
Чертеж материалов по обоснованию проекта межевания территории Масштаб 1:1000			
ООО "ВолгаУралНИИгаз" г. Оренбург			
Формат А2			

Имя, № подл.	Подп. и дата	Взам. инв. №	Имя, № докл.	Подп. и дата

Схема расположения листов



Условные обозначения	
	- граница территории в отношении которой подготовлен проект межевания территории
	- граница МО Оренбургский район Оренбургской области
	- граница МО города Оренбург Оренбургского район Оренбургской области
	- граница МО Нижнепавловский сельсовет Оренбургского района Оренбургской области
	- граница МО Красноуральский сельсовет Оренбургского района Оренбургской области
	- границы публичных сервитутов, подлежащих установлению в соответствии с законодательством Российской Федерации
	- граница кадастрового квартала согласно сведений ЕГРН
	- номер кадастрового квартала согласно сведений ЕГРН
	- граница земельного участка согласно сведений ЕГРН
	- кадастровый номер земельного участка согласно сведений ЕГРН
	- границы публичных сервитутов, установленные в соответствии с законодательством Российской Федерации
	- граница ГЛФ
Границы зон с особыми условиями использования территорий, подлежащие установлению, изменению в связи с размещением линейных объектов подлежащих реконструкции в связи с их переносом из зон планируемого размещения линейных объектов либо в границах зон планируемого размещения линейных объектов	
	- охранная зона электрокабеля
	- охранная зона кабеля СИП 3
	- охранная зона УКЗ
Границы зон с особыми условиями использования территорий, установленные в соответствии с законодательством Российской Федерации	
	- 56:00-6.483 Зона территориальная или иная Граница лесничества
	- 56:21-6.293 Зона с особыми условиями использования территории - охранных зон водообеспечения и водоотведения объектов ООО "Газпром добыча Оренбург" на территории МО Оренбургский район, Дедуровский водовод.
	- 56:00-6.64 Зона с особыми условиями использования территории Охранная зона объектов СКЗ 9-1 - СКЗ 9-16, СКЗ 9-18-СКЗ 9-21 (Электрохимзащита объектов УКПГ -9) инвентарный № 118406 г. Оренбурга, Оренбургского района Оренбургской области
	- 56:44-6.2844 Охранная зона линий и сооружений связи - "КЛС Промбазы-ОГД"
	- 56:00-6.538 Охранная зона объекта: "Строительство зонной ВОЛС на участке: Оренбург-Ташла"
	- 56:21-6.1621 Охранная зона линий и сооружений связи - "КЛС ОГД-ГП-2-ГП-6-ГП-3. Уплотн.КНК-6.ОГД-ГП7.8.9"
	- 56:00-6.336 "Охранная зона ЛЭП - 6 кВ к буровым ГП-9, внешнее энергоснабжение ГП-9 протяженностью 38300 (тридцать восемь тысяч триста) м. литер Л2/Л28"
	- 56:21-6.328 Охранная зона передаточного устройства ВЛ-10кВ Ян-5 ЛС "9 января 35/10кВ" Оренбургской области, Оренбургского района, с. имени 9 Января, с. Пруды
	- 56:21-6.180 Охранных зон наземных коммуникаций ВЛ-35 кВ ОАО "Газпром" на территории МО Оренбургский район
	- 56:00-6.340 Охранная зона ВЛ-110кВ "отпайка на пст "Дедуровскую" г. Оренбурга Оренбургского района Оренбургской области
	- 56:00-6.31 Охранная зона ВЛ-110 кВ ЛС "Пугачевская" - УКПГ-7 г. Оренбурга, Оренбургского района Оренбургской области
	- 56:21-6.1042 "Охранная зона электроснабжения внешнего УКПГ -8 литер Л2/Л24. Протяженность: 34250 (тридцать четыре тысячи двести пятьдесят) м."

Примечание:

- Местоположение существующих объектов капитального строительства отражено на топографической основе в Масштабе 1:1000.
- Границы особо охраняемых природных территорий отсутствуют.
- Границы территорий объектов культурного наследия, включенных в единый государственный реестр объектов культурного наследия (памятников истории и культуры) народов Российской Федерации, границы территорий выявленных объектов культурного наследия отсутствуют.

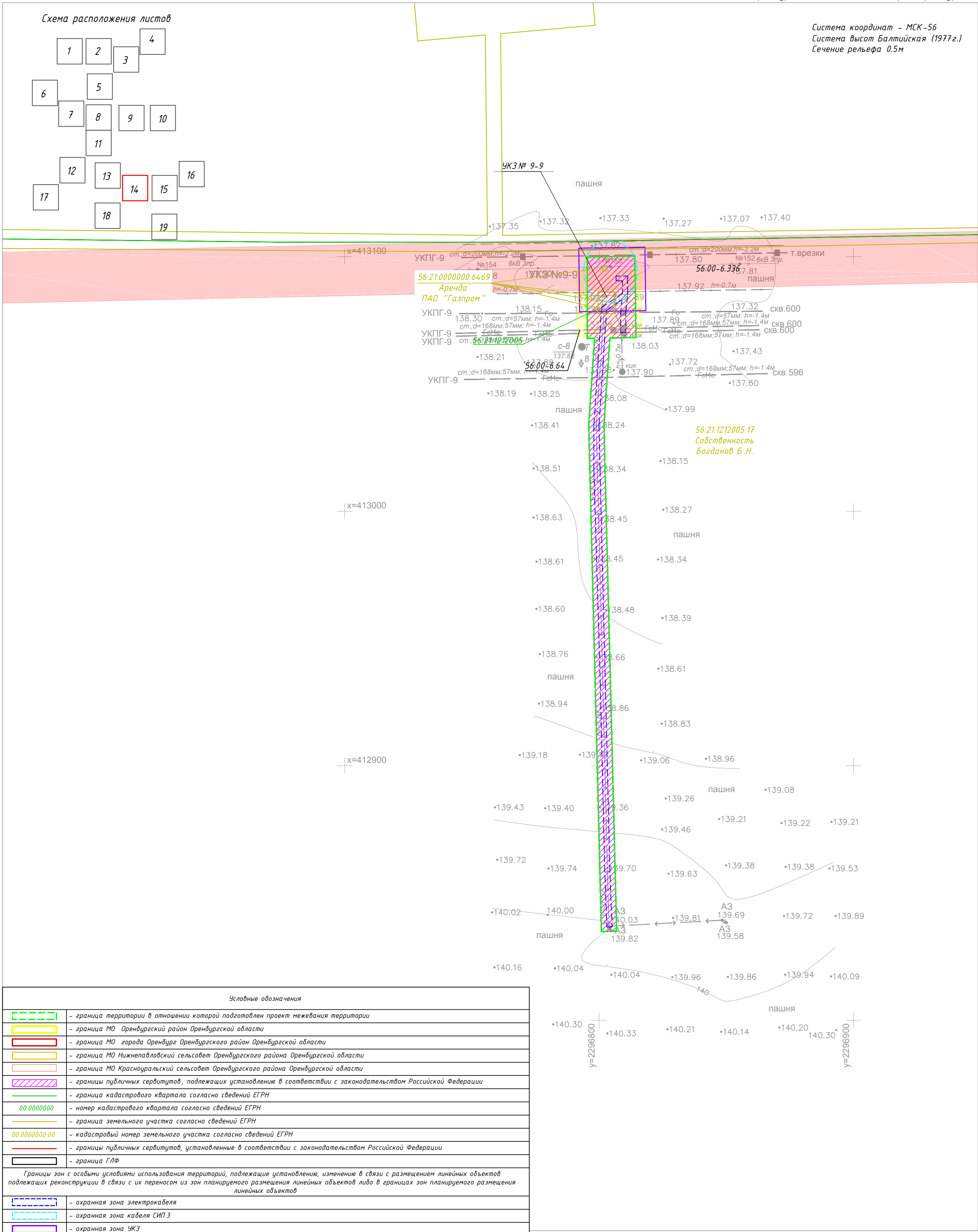
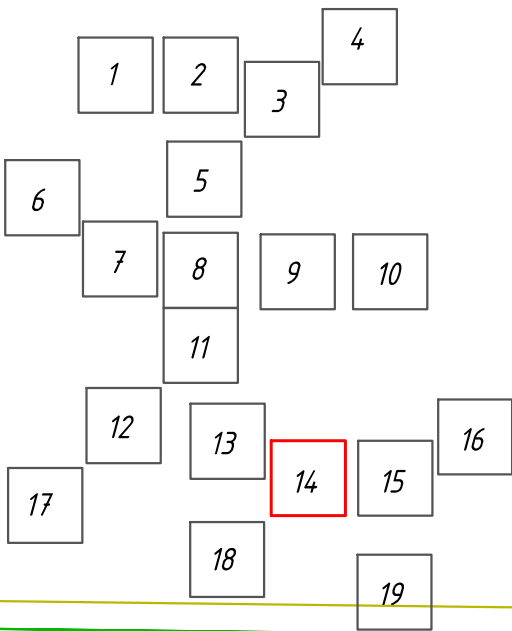
Система координат - МСК-56  
Система высот Балтийская (1977г.)  
Сечение рельефа 0.5м

25/471/1608/20-9-ПМТ8.ГЧ			
"Система противокоррозийной защиты УКПГ-9 Оренбургского НГКМ" Инвестиционного проекта "Техническое перевооружение и реконструкция объектов добычи газа ОНГКМ "(код стройки 051-1001315)			
Изм. Кол.ч	Лист	№ док	Подпись
Разработал	Михайлова	01.22	
Н.контроль	Смирнов	01.22	
ГИП	Нечаев	01.22	
Материалы по обоснованию проекта межевания территории. Графическая часть			Стадия
			Лист
			Листов
Чертеж материалов по обоснованию проекта межевания территории Масштаб 1:1000			000 "ВолгоУралНИИгаз" г. Оренбург
Формат А2			



Система координат – МСК-56  
Система высот Балтийская (1977г.)  
Сечение рельефа 0.5м




Схема расположения листов



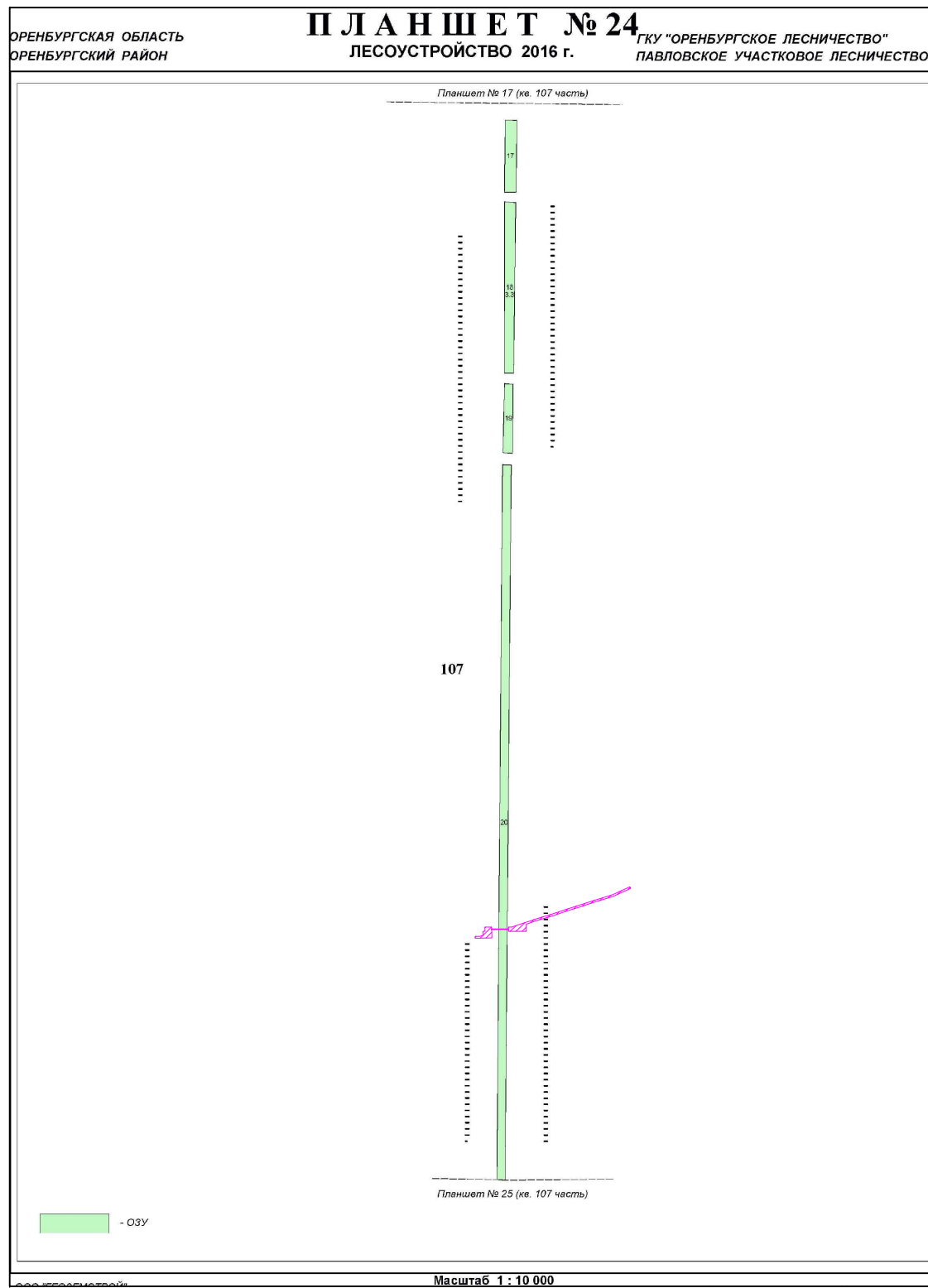
Условные обозначения	
	- граница территории в отношении которой подготовлен проект межевания территории
	- граница МО Оренбургский район Оренбургской области
	- граница МО города Оренбурга Оренбургского района Оренбургской области
	- граница МО Нижнепавловский сельсовет Оренбургского района Оренбургской области
	- граница МО Красноуральский сельсовет Оренбургского района Оренбургской области
	- границы публичных сервитутов, подлежащих установлению в соответствии с законодательством Российской Федерации
	- граница кадастрового квартала согласно сведений ЕГРН
	- номер кадастрового квартала согласно сведений ЕГРН
	- граница земельного участка согласно сведений ЕГРН
	- кадастровый номер земельного участка согласно сведений ЕГРН
	- границы публичных сервитутов, установленные в соответствии с законодательством Российской Федерации
	- граница ГЛФ
Границы зон с особыми условиями использования территорий, подлежащие установлению, изменению в связи с размещением линейных объектов подлежащих реконструкции в связи с их переносом из зон планируемого размещения линейных объектов либо в границах зон планируемого размещения линейных объектов	
	- охранная зона электрокабеля
	- охранная зона кабеля СИП-3
	- охранная зона УКЗ
Границы зон с особыми условиями использования территорий, установленные в соответствии с законодательством Российской Федерации	
	- 56:00-6.483 Зона территориальная или иная Граница лесничества
	- 56:21-6.293 Зона с особыми условиями использования территории - охранных зон водообеспечения и водоотведения объектов ООО "Газпром добыча Оренбург" на территории МО Оренбургский район, Дедуровский водовод.
	- 56:00-6.64 Зона с особыми условиями использования территории Охранная зона объектов СКЗ 9-1 - СКЗ 9-16, СКЗ 9-18-СКЗ 9-21 (Электрохимзащита объектов УКПГ-9) инвентарный № 1184.06 г. Оренбурга, Оренбургского района Оренбургской области
	- 56:44-6.284 Охранная зона линий и сооружений связи - "КЛС Промбаза-ОГД"
	- 56:00-6.538 Охранная зона объекта: "Строительство зонной ВОЛС на участке: Оренбург-Ташла"
	- 56:21-6.1621 Охранная зона линий и сооружений связи - "КЛС ОГД-ГП-2-ГП-6-ГП-3. Уплотн.КНК-6.ОГД-ГП7.8.9"
	- 56:00-6.336 "Охранная зона ЛЭП - 6 кВ к д/родным ГП-9, внешнее энергоснабжение ГП-9 протяженностью 38300 (тридцать восемь тысяч триста) м. литер Л2Л28"
	- 56:21-6.328 Охранная зона передаточного устройства ВЛ-10кВ Ян-5 ПС "9 января 35/10кВ" Оренбургской области, Оренбургского района, с. имени 9 Января, с. Пруды
	- 56:21-6.180 Охранных зон наземных коммуникаций ВЛ-35 кВ ОАО "Газпром" на территории МО Оренбургский район
	- 56:00-6.340 Охранная зона ВЛ-110кВ "отпайка на пст "Дедуровскую" г. Оренбурга Оренбургского района Оренбургской области
	- 56:00-6.31 Охранная зона ВЛ-110 кВ ПС "Пугачевская" - УКПГ-7 г. Оренбурга, Оренбургского района Оренбургской области
	- 56:21-6.1042 "Охранная зона электроснабжения внешнего УКПГ -8 литер Л2Л24. Протяженность: 34250 (тридцать четыре тысячи двести пятьдесят) м."

Примечание:

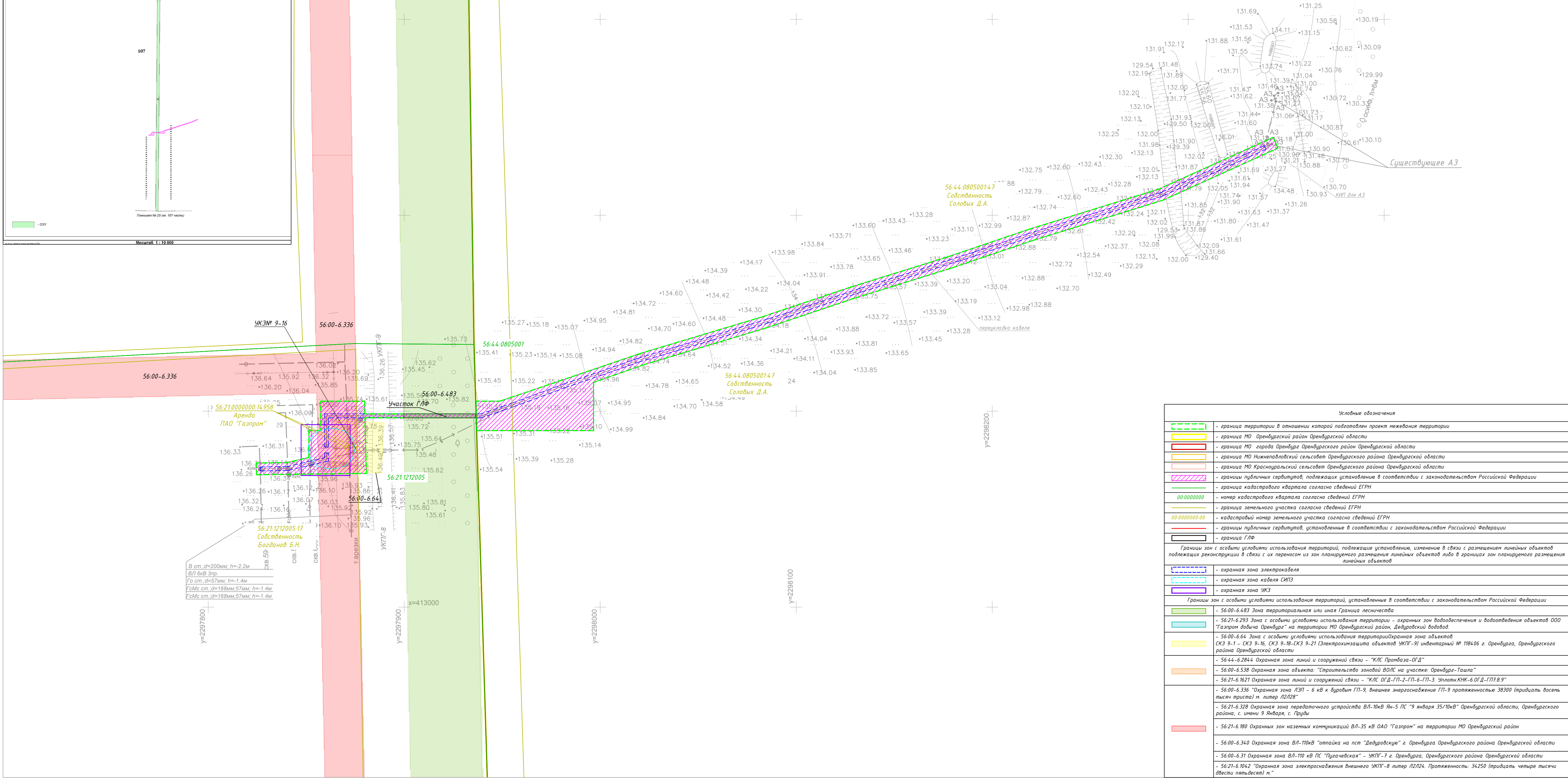
- Местоположение существующих объектов капитального строительства отражено на топографической основе в Масштабе 1:1000.
- Границы особо охраняемых природных территорий отсутствуют.
- Границы территорий объектов культурного наследия, включенных в единый государственный реестр объектов культурного наследия (памятников истории и культуры) народов Российской Федерации, границы территорий выявленных объектов культурного наследия отсутствуют.

						25/471/1608/20-9-ПМТ8.ГЧ			
						"Система противокоррозионной защиты УКПГ -9 Оренбургского НГКМ " Инвестиционного проекта "Техническое перевооружение и реконструкция объектов добычи газа ОНГКМ "(код стройки 051-1001315)			
Изм.	Кол.ч	Лист	№ док	Подпись	Дата	Материалы по обоснованию проекта межевания территории. Графическая часть	Стадия	Лист	Листов
Разработал	Михайлова		01.22				П	14	19
Н.контроль	Смирнов		01.22						
ГИП	Нечаев		01.22						
						Чертеж материалов по обоснованию проекта межевания территории Масштаб 1:1000	ООО "ВолгоУралНИИгаз" г. Оренбург		



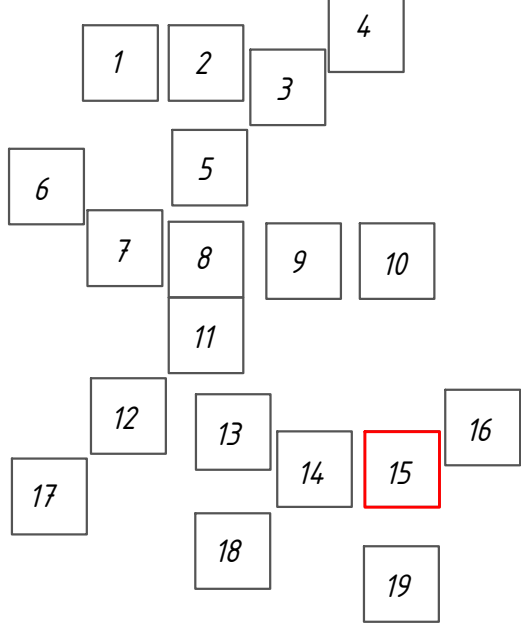


Сведения о лесном участке							
Целевое назначение	Сведения о нахождении в особо защитных лесах	Наименование лесничества/участкового лесничества	Номер квартала	Номер выдела	Вид разрешенного использования	Площадь испрашиваемого участка, м кв.	Характеристика лесного участка
Защитные/противопожарные леса	—	Оренбургское лесничество/ Пявловское участковое лесничество	107	20	Строительство, реконструкция, эксплуатация линейных объектов (в соответствии со ст. 25,87 ЛКРФ и лесохозяйственным регламентом Оренбургского лесничества)	73	Покрываемая лесной растительностью в т.ч. покрытые лесными культурами (ВКЛ2Я23+В)



Условные обозначения	
	- граница территории в отношении которой подготовлен проект межевания территории
	- граница МО Оренбургский район Оренбургской области
	- граница МО города Оренбурга Оренбургского район Оренбургской области
	- граница МО Нижнепавловский сельсовет Оренбургского района Оренбургской области
	- граница МО Красноуральский сельсовет Оренбургского района Оренбургской области
	- границы публичных сервитутов, подлежащих установлению в соответствии с законодательством Российской Федерации
	- граница кадастрового квартала согласно сведений ЕГРН
	- номер кадастрового квартала согласно сведений ЕГРН
	- граница земельного участка согласно сведений ЕГРН
	- кадастровый номер земельного участка согласно сведений ЕГРН
	- границы публичных сервитутов, установленные в соответствии с законодательством Российской Федерации
	- граница ГЛФ
Границы зон с особыми условиями использования территорий, подлежащие установлению, изменению в связи с размещением линейных объектов, подлежащих реконструкции в связи с их переносом из зон планируемого размещения линейных объектов либо в границах зон планируемого размещения линейных объектов	
	- охранный зона электрокабеля
	- охранный зона кабеля СИПЗ
	- охранный зона УКЗ
Границы зон с особыми условиями использования территорий, установленные в соответствии с законодательством Российской Федерации	
	- 56:00-6.483 Зона территориальная или иная Граница лесничества
	- 56:21-6.293 Зона с особыми условиями использования территорий - охранный зон водоснабжения и водоотведения объектов ООО "Газпром добыча Оренбург" на территории МО Оренбургский район, Девуровский вододоб
	- 56:00-6.644 Зона с особыми условиями использования территорийОхранный зона объектов СКЗ 9-1 - СКЗ 9-16, СКЗ 9-18-СКЗ 9-21 (Электростанция объектов УКПГ-9) ивентарный № 118406 г. Оренбурга, Оренбургского района Оренбургской области
	- 56:44-6.2844 Охранный зона линий и сооружений связи - "КЛС Пронзава-ОГД"
	- 56:00-6.538 Охранный зона объекта: "Строительство зонной ВОЛС на участке: Оренбурга-Ташла"
	- 56:21-6.1621 Охранный зона линий и сооружений связи - "КЛС ОГД-ПГ-2-ПГ-6-ПГ-3 Члэотм.КНЖ-6.ОГД-ПГ7.8.9"
	- 56:00-6.336 "Охранный зона ЛЭП - 6 кВ к буровым ПП-9, внешнее энергообеспечение ПП-9 протяженностью 38300 (тридцать восемь тысяч триста) м, литер Л2/Л28"
	- 56:21-6.328 Охранный зона передаточного устройства ВЛ-10кВ Ян-5 ПС "9 января 35/10кВ" Оренбургской области, Оренбургского района, с. имени 9 Января, с. Пруды
	- 56:21-6.180 Охранный зон наземных коммуникаций ВЛ-35 кВ ОАО "Газпром" на территории МО Оренбургский район
	- 56:00-6.340 Охранный зона ВЛ-110кВ "оттайка на пст "Девуровский" г. Оренбурга Оренбургского района Оренбургской области
	- 56:00-6.31 Охранный зона ВЛ-110 кВ ПС "Пугачевская" - УКПГ-7 г. Оренбурга, Оренбургского района Оренбургской области
	- 56:21-6.1042 "Охранный зона электроснабжения внешнего УКПГ-8 литер Л2/Л24. Протяженность: 34250 (тридцать четыре тысячи двести пятьдесят) м."

Схема расположения листов



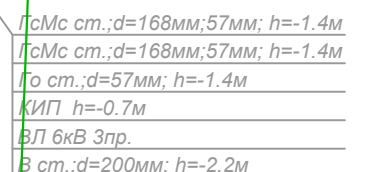
Примечание:

- Местоположение существующих объектов капитального строительства отражено на топографической основе в Масштабе 1:1000.
- Границы особо охраняемых природных территорий отсутствуют.
- Границы территорий объектов культурного наследия, включенных в единый государственный реестр объектов культурного наследия (памятников истории и культуры) народов Российской Федерации, границы территорий выявленных объектов культурного наследия отсутствуют.

Система координат - МСК-56  
Система высот Балтийская (1977г.)  
Сечение рельефа 0.5м

25/4/1/1608/20-9-ПМТ8.ГЧ				
"Система противокоррозионной защиты УКПГ-9 Оренбургского НКМ" Инвестиционного проекта "Техническое перевооружение и реконструкция объектов добычи газа ОНГКМ"(код строки 051-1001315)				
Изм.	Кол.	Лист	№ док.	Подпись
Разработал	Михайлова	01.22		
Н.Контроль	Смирнов	01.22		
ГИП	Нечаев	01.22		
Материалы по обоснованию проекта межевания территории. Графическая часть			Стадия	Лист
			П	15
Чертеж материалов по обоснованию проекта межевания территории			000 "ВолгоградНИИГаз" г. Оренбург	
Масштаб 1:1000			Формат А1	





Инв. № посл.	Подп. и дата	Взам. инв. №	Инв. № дубл.	Подп. и дата

- Местоположение существующих объектов капитального строительства отражено на топографической основе в Масштабе 1:1000.
- Границы особо охраняемых природных территорий отсутствуют.
- Границы территорий объектов культурного наследия, включенных в единый государственный реестр объектов культурного наследия (памятников истории и культуры) народов Российской Федерации, границы территорий выявленных объектов культурного наследия отсутствуют.

A 16-number grid puzzle. The numbers 1 through 16 are placed in boxes arranged in a non-sequential pattern. Box 16 is highlighted with a red border.

	1	2		3		4
			5			
6		7	8	9	10	
			11			
	12	13				
14			15	16		
		17				
			18			
					19	




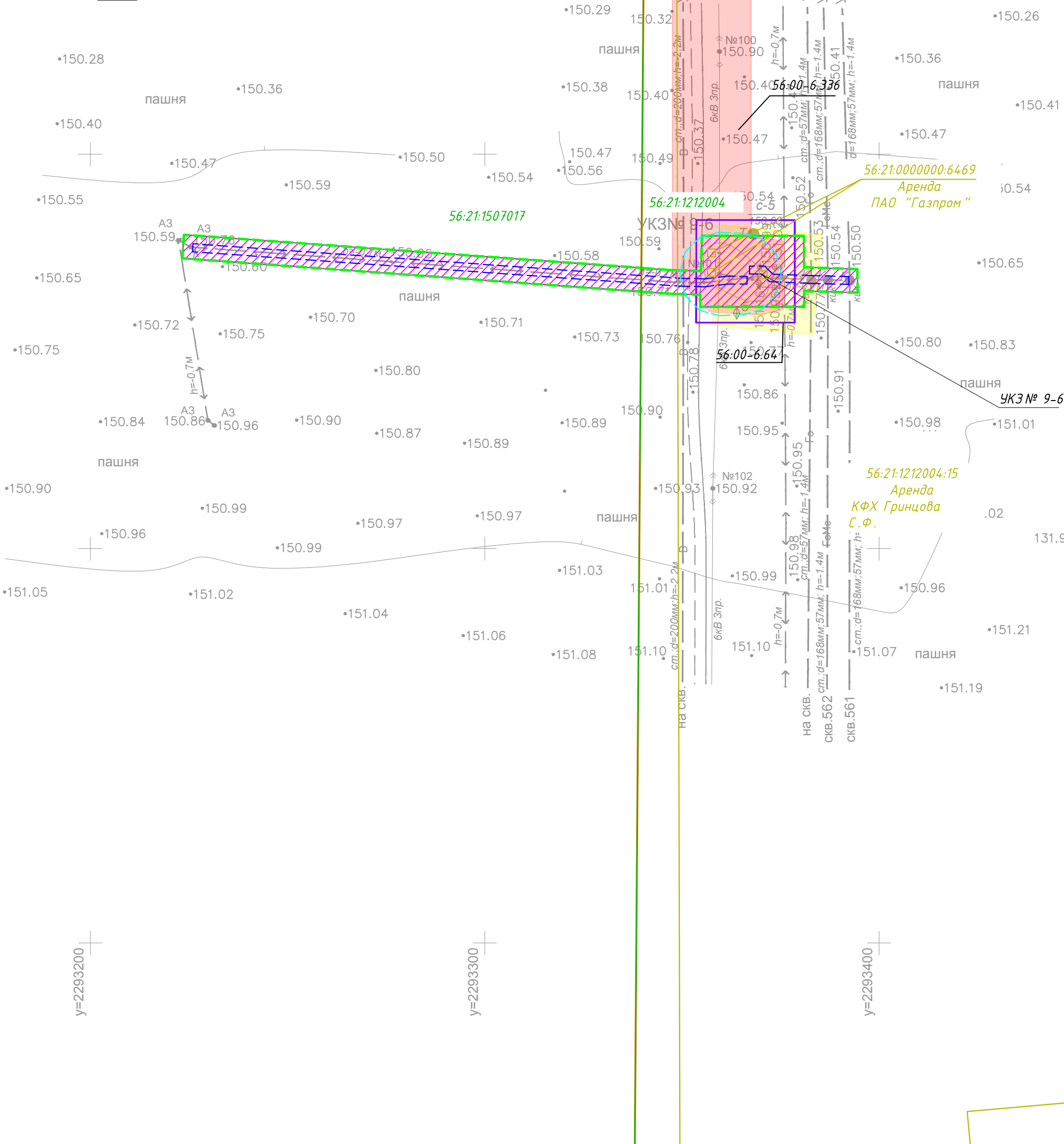
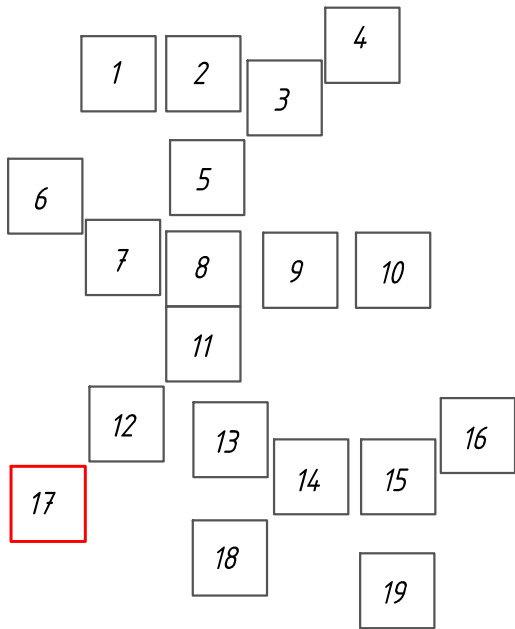
						25/471/1608/20-9-ПМТ8.ГЧ			
						"Система противокоррозийной защиты УКПГ - 9 Оренбургского НГКМ" Инвестиционного проекта "Техническое перевооружение и реконструкция объектов добычи газа ОНГКМ "(код стройки 051-1001315)			
Изм.	Кол.ч	Лист	№ док	Подпись	Дата	Материалы по обоснованию проекта межевания территории. Графическая часть	Стадия	Лист	Листов
Разработал		Михайлова			01.22		П	16	19
Н.контр.		Смирнов			01.22				
ГИП		Нечаев			01.22	Чертеж материалов по обоснованию проекта межевания территории Масштаб 1:1000	ООО "ВолгоградНИИГаз" г. Оренбург		

Схема расположения листов






Условные обозначения	
	- граница территории в отношении которой подготовлен проект межевания территории
	- граница МО Оренбургский район Оренбургской области
	- граница МО города Оренбурга Оренбургского района Оренбургской области
	- граница МО Нижнепавловский сельсовет Оренбургского района Оренбургской области
	- граница МО Красноуральский сельсовет Оренбургского района Оренбургской области
	- границы публичных сервитутов, подлежащих установлению в соответствии с законодательством Российской Федерации
	- граница кадастрового квартала согласно сведений ЕГРН
	- номер кадастрового квартала согласно сведений ЕГРН
	- граница земельного участка согласно сведений ЕГРН
	- кадастровый номер земельного участка согласно сведений ЕГРН
	- границы публичных сервитутов, установленные в соответствии с законодательством Российской Федерации
	- граница ГЛФ
Границы зон с особыми условиями использования территорий, подлежащие установлению, изменению в связи с размещением линейных объектов подлежащих реконструкции в связи с их переносом из зон планируемого размещения линейных объектов либо в границах зон планируемого размещения линейных объектов	
	- охранный зона электрокабеля
	- охранный зона кабеля СИП 3
	- охранный зона УКЗ
Границы зон с особыми условиями использования территорий, установленные в соответствии с законодательством Российской Федерации	
	- 56:00-6.483 Зона территориальная или иная Граница лесничества
	- 56:21-6.293 Зона с особыми условиями использования территории - охранных зон водообеспечения и водоотведения объектов ООО "Газпром добыча Оренбург" на территории МО Оренбургский район, Дедуровский водовод.
	- 56:00-6.64 Зона с особыми условиями использования территории Охранная зона объектов СКЗ 9-1 - СКЗ 9-16, СКЗ 9-18-СКЗ 9-21 (Электрохимзащита объектов УКПГ -9) инвентарный № 118406 г. Оренбурга, Оренбургского района Оренбургской области
	- 56:44-6.2844 Охранная зона линий и сооружений связи - "КЛС Промбаза-ОГД"
	- 56:00-6.538 Охранная зона объекта: "Строительство зонной ВОЛС на участке: Оренбург-Ташла"
	- 56:21-6.1621 Охранная зона линий и сооружений связи - "КЛС ОГД-ГП-2-ГП-6-ГП-3. Уплотн.КНК-6.ОГД-ГП7.8.9"
	- 56:00-6.336 "Охранная зона ЛЭП - 6 кв к д/родам ГП-9, внешнее энергоснабжение ГП-9 протяженностью 38300 (тридцать восемь тысяч триста) м. литер Л2Л28"
	- 56:21-6.328 Охранная зона передаточного устройства ВЛ-10кВ Ян-5 ПС "9 января 35/10кВ" Оренбургской области, Оренбургского района, с. имени 9 Января, с. Пруды
	- 56:21-6.180 Охранных зон наземных коммуникаций ВЛ-35 кВ ОАО "Газпром" на территории МО Оренбургский район
	- 56:00-6.340 Охранная зона ВЛ-110кВ "отпайка на пст "Дедуровскую" г. Оренбурга Оренбургского района Оренбургской области
	- 56:00-6.31 Охранная зона ВЛ-110 кВ ПС "Пугачевская" - УКПГ-7 г. Оренбурга, Оренбургского района Оренбургской области
	- 56:21-6.1042 "Охранная зона электроснабжения внешнего УКПГ -8 литер Л2Л24. Протяженность: 34250 (тридцать четыре тысячи двести пятьдесят) м."

Примечание:

- Местоположение существующих объектов капитального строительства отражено на топографической основе в Масштабе 1:1000.
- Границы особо охраняемых природных территорий отсутствуют.
- Границы территорий объектов культурного наследия, включенных в единый государственный реестр объектов культурного наследия (памятников истории и культуры) народов Российской Федерации, границы территорий выявленных объектов культурного наследия отсутствуют.

Система координат - МСК-56  
Система высот Балтийская (1977г.)  
Сечение рельефа 0.5м

						25/471/1608/20-9-ПМТ8.ГЧ			
						"Система противокоррозийной защиты УКПГ -9 Оренбургского НГКМ " Инвестиционного проекта "Техническое перевооружение и реконструкция объектов добычи газа ОНГКМ "(код стройки 051-1001315)			
Изм.	Кол.ч	Лист	№ док	Подпись	Дата	Материалы по обоснованию проекта межевания территории. Графическая часть	Стадия	Лист	Листов
Разработал	Михайлова				01.22		П	17	19
Н.контроль	Смирнов				01.22				
ГИП	Нечаев				01.22				
						Чертеж материалов по обоснованию проекта межевания территории Масштаб 1:1000	ООО "ВолгоУралНИИгаз" г. Оренбург		



Условные обозначения	
	- граница территории в отношении которой подготовлен проект межевания территории
	- граница МО Оренбургский район Оренбургской области
	- граница МО города Оренбурга Оренбургского район Оренбургской области
	- граница МО Нижнепавловский сельсовет Оренбургского района Оренбургской области
	- граница МО Красноуральский сельсовет Оренбургского района Оренбургской области
	- границы публичных сервитутов, подлежащих установлению в соответствии с законодательством Российской Федерации
	- граница кадастрового квартала согласно сведений ЕГРН
	- номер кадастрового квартала согласно сведений ЕГРН
	- граница земельного участка согласно сведений ЕГРН
	- кадастровый номер земельного участка согласно сведений ЕГРН
	- границы публичных сервитутов, установленные в соответствии с законодательством Российской Федерации
	- граница ГЛФ
Границы зон с особыми условиями использования территорий, подлежащие установлению, изменению в связи с размещением линейных объектов, подлежащих реконструкции в связи с их переносом из зон планируемого размещения линейных объектов либо в границах зон планируемого размещения линейных объектов	
	- охранный зона электрокабеля
	- охранный зона кабеля СИПЗ
	- охранный зона УКЗ
Границы зон с особыми условиями использования территорий, установленные в соответствии с законодательством Российской Федерации	
	- 56:00-6.483 Зона территориальная или иная Граница лесничества
	- 56:21-6.293 Зона с особыми условиями использования территории - охранных зон водообеспечения и водоотведения объектов ООО "Газпром добыча Оренбург" на территории МО Оренбургский район, Дедуровский водовод.
	- 56:00-6.64 Зона с особыми условиями использования территорииОхранный зона объектов СКЗ 9-1 - СКЗ 9-16, СКЗ 9-18-СКЗ 9-21 (Электрохимзащита объектов УКПГ-9) инвентарный № 118406 г. Оренбурга, Оренбургского района Оренбургской области
	- 56:44-6.2844 Охранный зона линий и сооружений связи - "К/С Промбазы-ОГД"
	- 56:00-6.538 Охранный зона объекта: "Строительство зонной ВОЛС на участке: Оренбург-Ташла"
	- 56:21-6.1621 Охранный зона линий и сооружений связи - "К/С ОГД-ГП-2-ГП-6-ГП-3. Уплотн.КНХ-6.ОГД-ГП7.8.9"
	- 56:00-6.336 "Охранный зона ЛЭП - 6 кВ к буровым ГП-9, внешнее энергоснабжение ГП-9 протяженностью 38300 (тридцать восемь тысяч триста) м. литер Л2/Л28"
	- 56:21-6.328 Охранный зона передаточного устройства ВЛ-10кВ Ян-5 ПС "9 января 35/10кВ" Оренбургской области, Оренбургского района, с. имени 9 Января, с. Пруды
	- 56:21-6.180 Охранных зон наземных коммуникаций ВЛ-35 кВ ОАО "Газпром" на территории МО Оренбургский район
	- 56:00-6.340 Охранный зона ВЛ-110кВ "отпайка на пст "Дедуровскую" г. Оренбурга Оренбургского района Оренбургской области
	- 56:00-6.31 Охранный зона ВЛ-110 кВ ПС "Пугачевская" - УКПГ-7 г. Оренбурга, Оренбургского района Оренбургской области
	- 56:21-6.1042 "Охранный зона электроснабжения внешнего УКПГ-8 литер Л2/Л24. Протяженность: 34250 (тридцать четыре тысячи двести пятьдесят) м."

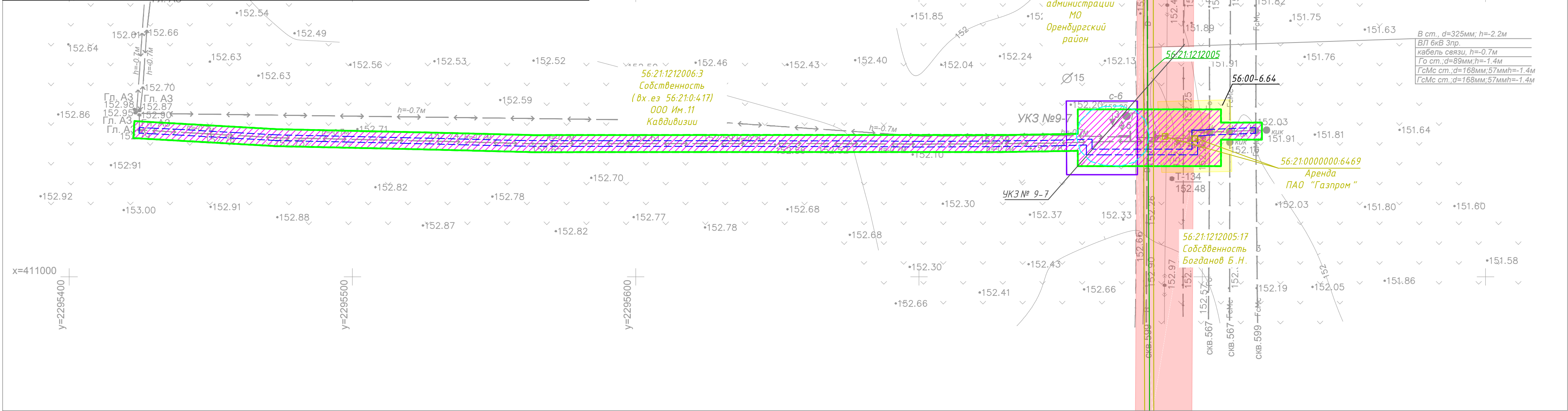
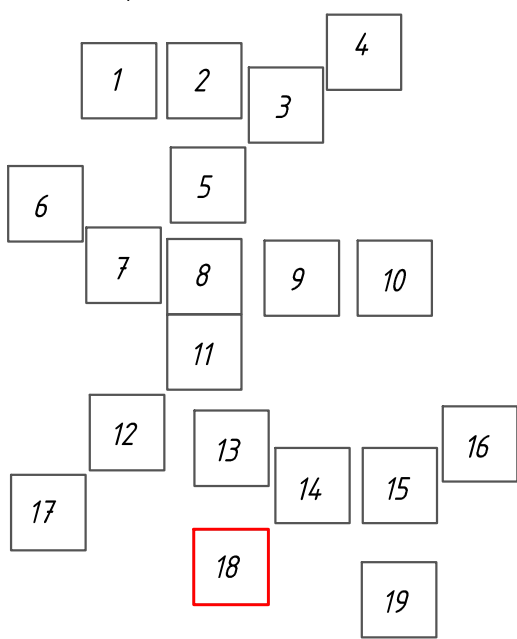





Схема расположения листов



Примечание:

- Местоположение существующих объектов капитального строительства отражено на топографической основе в Масштабе 1:1000.
- Границы особо охраняемых природных территорий отсутствуют.
- Границы территорий объектов культурного наследия, включенных в единый государственный реестр объектов культурного наследия (памятников истории и культуры) народов Российской Федерации, границы территорий выявленных объектов культурного наследия отсутствуют.

Система координат - МСК-56  
Система высот Балтийская (1977г.)  
Сечение рельефа 0.5м

						25/4 71/1608/20-9-ПМТ8.ГЧ			
						"Система противокоррозийной защиты УКПГ -9 Оренбургского НГКМ " Инвестиционного проекта "Техническое перевооружение и реконструкция объектов добычи газа ОНГКМ "(код стройки 051-1001315)			
Изм.	Кол.ч	Лист	№ док	Подпись	Дата	Материалы по обоснованию проекта межевания территории. Графическая часть	Стадия	Лист	Листов
Разработал	Михайлова				01.22		П	18	19
Н.контроль	Смирнов				01.22				
ГИП	Нечаев				01.22				
						Чертеж материалов по обоснованию проекта межевания территории Масштаб 1:1000	ООО "ВолгоУралНИИГаз" г. Оренбург		

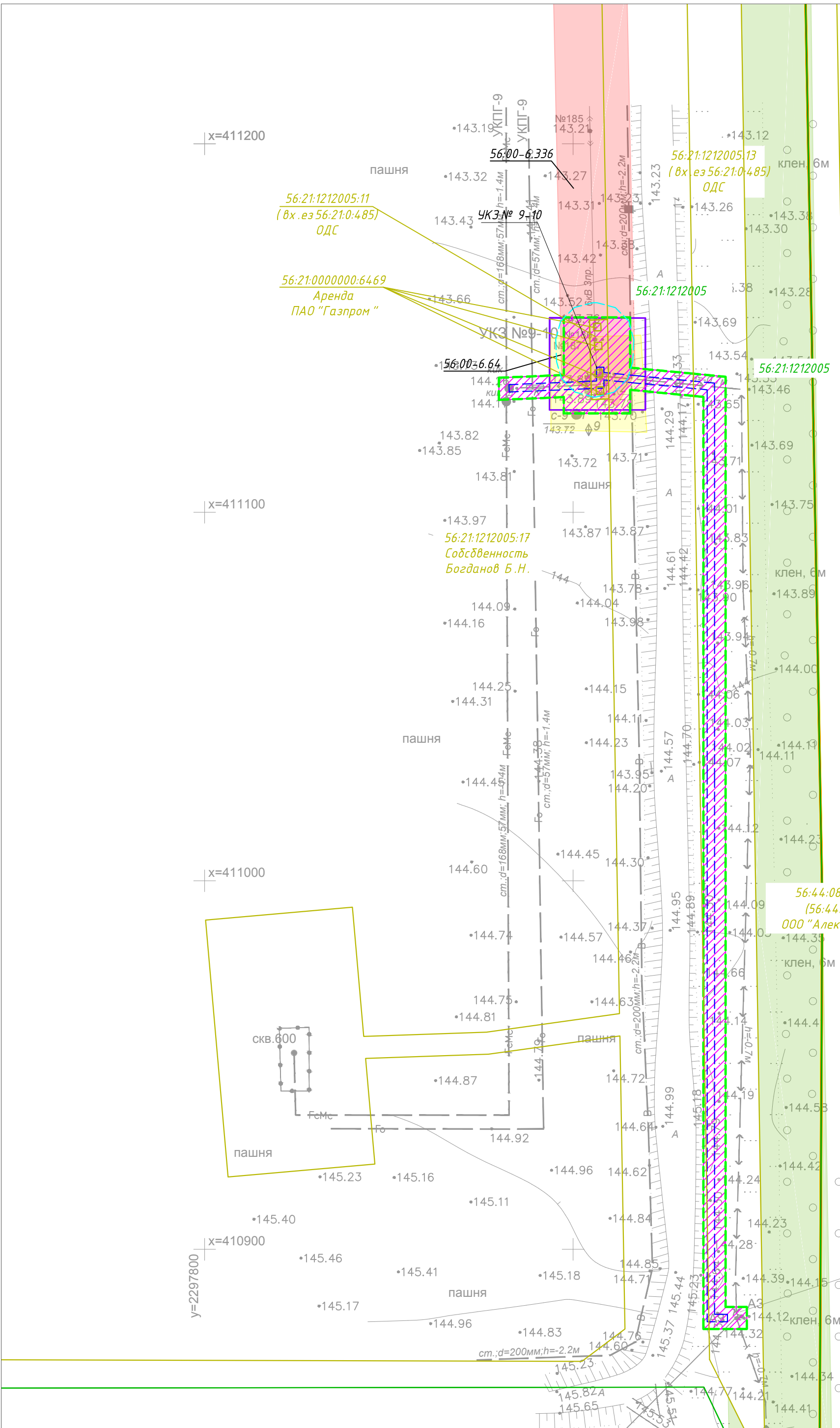
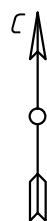
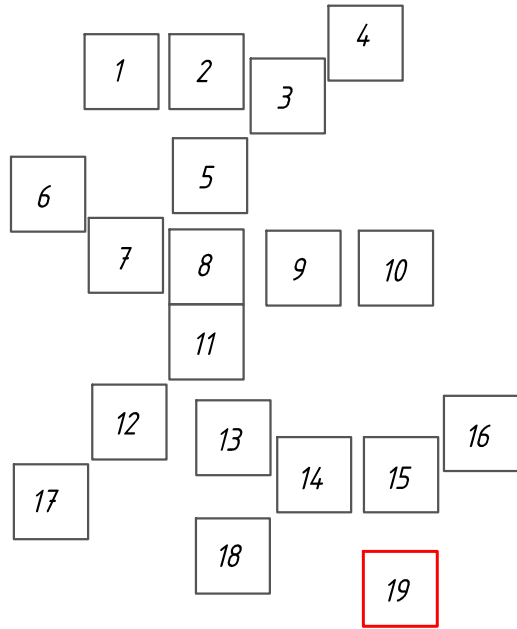


Схема расположения листов



Условные обозначения	
	- граница территории в отношении которой подготовлен проект межевания территории
	- граница МО Оренбургский район Оренбургской области
	- граница МО города Оренбург Оренбургского район Оренбургской области
	- граница МО Нижнепавловский сельсовет Оренбургского района Оренбургской области
	- граница МО Красноуральский сельсовет Оренбургского района Оренбургской области
	- границы публичных сервитутов, подлежащих установлению в соответствии с законодательством Российской Федерации
	- граница кадастрового квартала согласно сведений ЕГРН
00:00000000	- номер кадастрового квартала согласно сведений ЕГРН
	- граница земельного участка согласно сведений ЕГРН
00:00000000:00	- кадастровый номер земельного участка согласно сведений ЕГРН
	- границы публичных сервитутов, установленные в соответствии с законодательством Российской Федерации
	- граница ГЛФ
Границы зон с особыми условиями использования территорий, подлежащие установлению, изменению в связи с размещением линейных объектов подлежащих реконструкции в связи с их переносом из зон планируемого размещения линейных объектов либо в границах зон планируемого размещения линейных объектов	
	- охранная зона электрокабеля
	- охранная зона кабеля СИПЗ
	- охранная зона УКЗ
Границы зон с особыми условиями использования территорий, установленные в соответствии с законодательством Российской Федерации	
	- 56:00-6.483 Зона территориальная или иная Граница лесничества
	- 56:21-6.293 Зона с особыми условиями использования территории - охранных зон водообеспечения и водоотведения объектов ООО "Газпром добыча Оренбург" на территории МО Оренбургский район, Дедуровский водовод.
	- 56:00-6.64 Зона с особыми условиями использования территорииОхранная зона объектов СКЗ 9-1 - СКЗ 9-16, СКЗ 9-18-СКЗ 9-21 (Электрохимзащита объектов УКПГ -9) инвентарный № 1184.06 г. Оренбурга, Оренбургского района Оренбургской области
	- 56:44-6.2844 Охранная зона линий и сооружений связи - "КЛС Промбаза-ОГД"
	- 56:00-6.538 Охранная зона объекта: "Строительство зонной ВОЛС на участке: Оренбург-Ташла"
	- 56:21-6.1621 Охранная зона линий и сооружений связи - "КЛС ОГД-ГП-2-ГП-6-ГП-3. Уплотн.КНХ-6.ОГД-ГП7.8.9"
	- 56:00-6.336 "Охранная зона ЛЭП - 6 кВ к буровым ГП-9, внешнее энергоснабжение ГП-9 протяженностью 38300 (тридцать восемь тысяч триста) м. литер Л2/Л28"
	- 56:21-6.328 Охранная зона передаточного устройства ВЛ -10кВ Ян-5 ПС "9 января 35/10кВ" Оренбургской области, Оренбургского района, с. имени 9 Января, с. Пруды
	- 56:21-6.180 Охранных зон наземных коммуникаций ВЛ -35 кВ ОАО "Газпром" на территории МО Оренбургский район
	- 56:00-6.340 Охранная зона ВЛ -110кВ "отпайка на пст "Дедуровскую" г. Оренбурга Оренбургского района Оренбургской области
	- 56:00-6.31 Охранная зона ВЛ -110 кВ ПС "Пугачевская" - УКПГ -7 г. Оренбурга, Оренбургского района Оренбургской области
	- 56:21-6.1042 "Охранная зона электроснабжения внешнего УКПГ -8 литер Л2/Л24. Протяженность: 34250 (тридцать четыре тысячи двести пятьдесят) м."

Примечание:

- Местоположение существующих объектов капитального строительства отражено на топографической основе в Масштабе 1:1000.
- Границы особо охраняемых природных территорий отсутствуют .
- Границы территорий объектов культурного наследия, включенных в единый государственный реестр объектов культурного наследия (памятников истории и культуры) народов Российской Федерации, границы территорий выявленных объектов культурного наследия отсутствуют .

Система координат - МСК-56  
Система высот Балтийская (1977г.)  
Сечение рельефа 0.5м

						25/471/1608/20-9-ПМТ8.ГЧ			
						"Система противокоррозионной защиты УКПГ -9 Оренбургского НГКМ" Инвестиционного проекта "Техническое перевооружение и реконструкция объектов добычи газа ОНГКМ"(код стройки 051-1001315)			
Изм.	Кол.ч	Лист	№ док	Подпись	Дата	Материалы по обоснованию проекта межевания территории. Графическая часть	Стадия	Лист	Листов
Разработал	Михайлова				01.22		П	19	19
Н.контроль	Смирнов				01.22				
ГИП	Нечаев				01.22				
Чертеж материалов по обоснованию проекта межевания территории Масштаб 1:1000							ООО "ВолгоУралНИИгаз" г. Оренбург		